



PARQUE NACIONAL Y PARQUE NATURAL DE SIERRA NEVADA

Campaña de Seguridad

"Sierra Nevada para vivirla Seguro"

FICHA DE SEGURIDAD/INFORMACIÓN: 11 de junio de 2026

ZONA / SECTOR	CONDICIONES GENERALES
Estado general	<p>-Nieve a partir de 2.700 metros de forma irregular con acumulaciones considerables en algunas zonas y riesgo de desprendimientos. Mucha precaución en los alrededores del Veleta (acceso al corral, Carihuela, etc), Tajos de la Virgen y nortes de la Alcazaba y el Mulhacén, imprescindibles crampones y piolets.</p> <p>-Ríos y arroyos con mucho caudal por el deshielo.</p> <p>-A causa de los desperfectos causados por los temporales, se encuentran cerrados temporalmente al uso público los senderos: tramo 5 del sendero Sulayr, La Cebadilla, Pueblos del Poqueira y Dehesa del Camarate.</p> <p>-Más información sobre el riesgo de aludes en el siguiente enlace (no oficial): https://granalpina.com/aludes-sierra-nevada/</p>

PREDICCIÓN METEOROLÓGICA PARA EL FIN DE SEMANA (AEMET):

Cielos poco nubosos o despejados con nubes de evolución diurna y posibilidad de alguna precipitación sobre todo en la tarde del domingo. Temperaturas en ligero descenso y vientos moderados de componente este, fuertes en las cumbres.

POR SU SEGURIDAD:

- Consulte el parte meteorológico de forma previa a la actividad (puede cambiar el parte reflejado en la ficha) y **absténgase de salir** si es desfavorable.
- No inicie ninguna actividad si no posee el conocimiento ni el material adecuado.
- Evite salir solo; si lo hace, comunique el recorrido que va a seguir y la hora prevista de regreso a otras personas.
- Si el tiempo cambia estando en montaña, **no continúe con su actividad.**
- La insolación es muy fuerte, lleve gafas de sol, gorra, crema solar, suficiente agua, etc.
- Lleve siempre un móvil con la batería completamente cargada y **aplicación de geolocalización** (Alpify, Alertcops, Localización Whatsapp).



Comienza la temporada anual de recorridos generalizados por la alta montaña, tenga mucha precaución. Su seguridad es nuestra preocupación, pero es su responsabilidad.

TELÉFONOS Y DIRECCIONES DE INTERÉS:

-Previsiones meteorológicas de la AEMET: www.aemet.es
 -Otras previsiones:
www.meteoexploration.com
www.eltiempo.es

-Centro administrativo del Parque Nacional y Natural de Sierra Nevada:
958 98 02 38

-Área de Uso Público del Parque Natural Sierra Nevada:
psierra Nevada.usopublico.csma@juntadeandalucia.es
juntadeandalucia.es

EN CASO DE ACCIDENTE O EMERGENCIA: LLAME AL 112

REFUGIOS:

Refugio Postero Alto (Picón de Jérez)

Abierto TLF 622762265
info@refugiopicondejerez.com

-Refugio de San Francisco

Abierto TLF. 604249621

-Refugio **POQUEIRA**: zona vivac abierta, cerrada zona guardada.

-En los Refugios-vivac **¡Dejen bien cerrada la puerta al salir! y por favor no dejen basura dentro!**

RECOMENDACIONES:

- No den comida a los animales silvestres, ni dejen abandonados restos de alimentos.

- Siempre que sea posible evite caminar sobre los borreguiles, pastizales húmedos que rodean las lagunas, y son ecosistemas muy sensibles, con numerosas especies únicas en el mundo.




Junta de Andalucía





PARQUE NACIONAL Y PARQUE NATURAL DE SIERRA NEVADA
Campaña de Seguridad
"Sierra Nevada para vivirla Seguro"



Desde la cumbre del Mulhacén 9-6-25



Vertientes norte y sur 9-6-26



Picón de Jéres 8-6-26