

Campaña de Seguridad  
**“Sierra Nevada para vivirla Seguro”**

**FICHA DE SEGURIDAD/INFORMACIÓN:** 19 de diciembre de 2024

ZONA / SECTOR	CONDICIONES GENERALES
<b>Estado general</b>	<p>Nieve por encima de 2200/2600 metros según vertientes. Zonas de nieve dura incluso hielo. <b>Imprescindible el uso de crampones y piolets.</b></p> <p>Atención durante el fin de semana se realizarán <b>batidas de gestión</b> en Sierra Nevada en los términos municipales de: Abrucena y Capileira el sábado 21 y Mairena el domingo día 22 domingo.</p>

**PREDICCIÓN METEOROLÓGICA PARA EL FIN DE SEMANA (AEMET):**

Cielos poco nubosos o despejados con temperaturas en ligero descenso y vientos del este moderados ebn cotas altas.

**POR SU SEGURIDAD:**

- Consulte el parte meteorológico de forma previa a la actividad (puede cambiar el parte reflejado en la ficha) y absténgase de salir si es desfavorable.
- No inicie ninguna actividad si no posee el conocimiento ni el material adecuado.
- Evite salir solo; si lo hace, comunique el recorrido que va a seguir y la hora prevista de regreso a otras personas.
- Si el tiempo cambia estando en montaña, **no continúe con su actividad.**
- La insolación es muy fuerte y las temperaturas altas, lleve gafas de sol, gorra, crema solar, suficiente agua, etc.
- Lleve siempre un móvil con la batería completamente cargada y **aplicación de geolocalización** (Alpify, Alertcops, Localización Whatsapp).



Hoya de La Mora 18-12-24

**TELÉFONOS Y DIRECCIONES DE INTERÉS:**

-Previsiones meteorológicas de la AEMET: [www.aemet.es](http://www.aemet.es)  
 -Otras previsiones: [www.meteoexploration.com](http://www.meteoexploration.com)  
[www.eltiempo.es](http://www.eltiempo.es)

-Centro administrativo del Parque Nacional y Natural de Sierra Nevada: **958 98 02 38**

-Área de Uso Público del Parque Natural Sierra Nevada: [psnsierranevada.usopublico.csma@juntadeandalucia.es](mailto:psnsierranevada.usopublico.csma@juntadeandalucia.es)

**EN CASO DE ACCIDENTE O EMERGENCIA: LLAME AL 112**

**REFUGIOS:**

**Refugio Postero Alto**

Abierto TLF 622762265,  
[inforefugiopicondejerez.com](mailto:inforefugiopicondejerez.com)

**Refugio San Francisco**

Abierto  
[www.sociedadssierranevada.es](http://www.sociedadssierranevada.es)  
 tlf.: +34 623 36 52 43  
 +34 633 94 65 64

-En Refugios-vivac: **iDejen bien cerrada la puerta al salir! y por favor iino dejen basura dentro! R. MOLINILLO CERRADO POR RIESGO DE DERRUMBE Y R. POQUEIRA CERRADO POR OBRAS**

**-AVISO ZONA ESTACIÓN DE ESQUÍ:**

-Máquinas con cables trabajando en la Estación de Esquí, respeten la señalización para evitar accidentes.


**RECOMENDACIONES:**

- No den comida a los animales silvestres, ni dejen abandonados restos de alimentos.



- Siempre que sea posible evite caminar sobre los borreguiles, pastizales húmedos que rodean las lagunas, y son ecosistemas muy sensibles, con numerosas especies únicas en el mundo.







Vertiente norte 18-12-24



Los Morrones y el Picón de Jérez 17-12-24



Vertiente norte almeriense 17-12-24