

# "Sierra Nevada para vivirla seguro"

FICHA DE SEGURIDAD: Información del 25 de mayo de 2022

ZONA / SECTOR	CONDICIONES GENERALES
Todas las zonas	Nieve a partir de 2800m. de forma discontinua Riesgo alto de desprendimientos. <b>imprescindibles crampones y piolets.</b>
"Cabecera del Genil"	Nieve a partir de 2800m. imprescindibles crampones y piolets.
"Hoya de la Mora - Veleta"	Nieve a partir de 2800m. Imprescindibles crampones y piolets..
"Caballo"	Nieve a partir de 2900m.
"Poqueira - Mulhacén"	Nieve a partir de 2900m.
"Postero Alto - Alhorí"	Nieve a partir de 2900m. de forma discontinua
La Ragua - Cumbres orientales	Sin nieve.

## PREDICCIÓN METEOROLÓGICA PARA EL FIN DE SEMANA (Aemet):

- Cielo poco nuboso o despejado, con algunas nubes de evolución diurna por la tarde .
- Temperaturas en ligero ascenso.
- Viento flojo o moderado del sureste y sur, tendiendo a moderado del suroeste. En cotas altas soplará moderado del este y noreste

## POR SU SEGURIDAD:

- Consulte el parte meteorológico de forma previa a la actividad (puede cambiar el parte reflejado en la ficha) y absténgase de salir si es desfavorable.
- En temporada invernal **lleve equipo completo y suficiente ropa de abrigo, y no olvide botas cramponables, crampones con antizuecos y piolet si sube a la alta montaña.**
- No inicie ninguna actividad si no posee el conocimiento ni el material adecuado.
- Evite salir solo; si lo hace, comunique el recorrido que va a seguir y la hora prevista de regreso a otras personas.
- Si el tiempo cambia estando en montaña, **no continúe con su actividad.**
- Lleve siempre un móvil con la batería completamente cargada y **aplicación de geolocalización** (Alpify, Alertcops, Localización Whatsapp).

## ATENCIÓN

**Hay riesgo alto de desprendimientos de nieve y rocas, rotura de puentes de hielo, rimayas, etc.**

## TELÉFONOS Y DIRECCIONES DE INTERÉS:

Previsiones meteorológicas de la AEMET: [www.aemet.es](http://www.aemet.es)

Otras previsiones:  
[www.meteoexploration.com](http://www.meteoexploration.com)  
[www.eltiempo.es](http://www.eltiempo.es)

Refugio Poqueira:  
**958 34 33 49 / 659 55 42 24**  
[www.refugiopoqueira.com](http://www.refugiopoqueira.com)  
(Webcam en directo)

Refugio Postero Alto:  
**616 50 60 83 / 958 00 39 60**  
[www.refugioposteroalto.es](http://www.refugioposteroalto.es)

Centro administrativo del Parque Nacional y Natural de Sierra Nevada: **958 98 02 38**

Área de Uso Público del Parque Natural Sierra Nevada:  
[pnsierranevada.usopublico.dtgr.cagpds@juntadeandalucia.es](mailto:pnsierranevada.usopublico.dtgr.cagpds@juntadeandalucia.es)

## EN CASO DE ACCIDENTE O EMERGENCIA: LLAME AL 112

## REFUGIOS:


- En Refugios-vivac: **iDejen bien cerrada la puerta al salir! y por favor iino dejen basura dentro!!.**

## RECOMENDACIÓN:


- **No den comida a los animales silvestres, ni dejen abandonados restos de alimentos.**




## “Sierra Nevada para vivirla seguro”





Veleta y Tajos de la Virgen 24-5-22



Alcazaba y Mulhacén 24-5-22



Veleta cara norte y cara sur 24-5-22



Picón de Jérez 24-5-22