

“Sierra Nevada para vivirla seguro”

FICHA DE SEGURIDAD: Información del 7 de abril de 2022

ZONA / SECTOR	CONDICIONES GENERALES
Todas las zonas	Nieve a partir de 1600m. imprescindibles crampones y piolets . Mucho espesor acumulado. Nieve en pistas y senderos. Riesgo muy alto de aludes
“Cabecera del Genil”	Nieve a partir de 1700m. imprescindibles crampones y piolets. Riesgo muy alto de aludes
“Hoya de la Mora - Veleta”	Nieve a partir de 1900m. Imprescindibles crampones y piolets para desplazarse por el Veleta y alrededores. Riesgo muy alto de aludes
“Caballo”	Nieve a partir de 1700m.
“Poqueira - Mulhacén”	Nieve a partir de 1600m.
“Postero Alto - Alhorí”	Nieve a partir de 1600m. Riesgo muy alto de aludes en la cabecera del río Alhorí.
La Ragua - Cumbres orientales	Nieve a partir de 1600m. Nieve en pistas y senderos

PREDICCIÓN METEOROLÓGICA PARA EL FIN DE SEMANA (Aemet):

- Cielos poco nubosos o despejados.
- Temperaturas en ascenso.
- Vientos moderados de componente oeste, fuertes en las cumbres.

POR SU SEGURIDAD:

- Consulte el parte meteorológico de forma previa a la actividad (puede cambiar el parte reflejado en la ficha) y absténgase de salir si es desfavorable.
- En temporada invernal **lleve equipo completo y suficiente ropa de abrigo, y no olvide botas cramponables, crampones con antizuecos y piolet si sube a la alta montaña.**
- No inicie ninguna actividad si no posee el conocimiento ni el material adecuado.
- Evite salir solo; si lo hace, comunique el recorrido que va a seguir y la hora prevista de regreso a otras personas.
- Si el tiempo cambia estando en montaña, **no continúe con su actividad.**
- Lleve siempre un móvil con la batería completamente cargada y **aplicación de geolocalización** (Alpify, Alertcops, Localización Whatsapp).

Ante el buen fin de semana que se espera y aunque estemos en abril, no bajar la guardia, las condiciones son plenamente invernales. Hay mucha nieve acumulada por lo que el riesgo de aludes y deslizamientos es

MUY ALTO

TELÉFONOS Y DIRECCIONES DE INTERÉS:

Previsiones meteorológicas de la AEMET: www.aemet.es

Otras previsiones: www.meteoexploration.com
www.eltiempo.es

Refugio Poqueira: **958 34 33 49 / 659 55 42 24**
www.refugiopoqueira.com
(Webcam en directo)

Refugio Postero Alto: **616 50 60 83 / 958 00 39 60**
www.refugioposteroalto.es

Centro administrativo del Parque Nacional y Natural de Sierra Nevada: **958 98 02 38**

Área de Uso Público del Parque Natural Sierra Nevada: psnerranevada.usopublico.dg@gr.cagpds.juntadeandalucia.es

EN CASO DE ACCIDENTE O EMERGENCIA: LLAME AL 112

AVISO ZONA ESTACIÓN DE ESQUÍ:

- Máquinas con cables trabajando en la Estación de Esquí, respeten la señalización para evitar accidentes.

REFUGIOS:


- En Refugios-vivac: **iDejen bien cerrada la puerta al salir! y por favor iino dejen basura dentro!!**

RECOMENDACIÓN:




- **No den comida a los animales silvestres, ni dejen abandonados restos de alimentos.**





“Sierra Nevada para vivirla seguro”



Vertiente norte 4-4-22



Vertiente sur 7-4-22



Picón de Jerez y puerto de La Ragua 7-4-22