

“Sierra Nevada para vivirla seguro”

FICHA DE SEGURIDAD: Información del 5 DE ENERO DE 2022

ZONA / SECTOR	CONDICIONES GENERALES
Todas las zonas	Nieve de forma discontinua por encima de 2600m en cara norte, mucho más alta en la cara sur. imprescindibles crampones y piolets.
“Cabecera del Genil”	Nieve a partir de 2600m. de forma discontinua imprescindibles crampones y piolets.
“Hoya de la Mora - Veleta”	Nieve a partir de 2600m. Imprescindibles crampones y piolets para desplazarse por el Veleta y alrededores.
“Caballo”	Nieve a partir de 2900m. por su cara sur.
“Poqueira - Mulhacén”	Nieve a partir de 2900m.
“Postero Alto - Alhorí”	Nieve a partir de 2600m.
La Ragua - Cumbres orientales	Sin nieve.

PREDICCIÓN METEOROLÓGICA PARA LOS PRÓXIMOS DÍAS (Aemet):

- Cielos poco nubosos o despejados, posibilidad de algún chubasco el jueves.
- Temperaturas en ligero descenso.
- Vientos del norte moderados en cotas altas.

POR SU SEGURIDAD:

- Consulte el parte meteorológico de forma previa a la actividad (puede cambiar el parte reflejado en la ficha) y absténgase de salir si es desfavorable.
- En temporada invernal **lleve equipo completo y suficiente ropa de abrigo, y no olvide botas cramponables, crampones con antizuecos y piolet si sube a la alta montaña.**
- No inicie ninguna actividad si no posee el conocimiento ni el material adecuado.
- Evite salir solo; si lo hace, comunique el recorrido que va a seguir y la hora prevista de regreso a otras personas.
- Si el tiempo cambia estando en montaña, **no continúe con su actividad.**
- Lleve siempre un móvil con la batería completamente cargada y **aplicación de geolocalización** (Alpify, Alertcops, Localización Whatsapp).

TELÉFONOS Y DIRECCIONES DE INTERÉS:

Previsiones meteorológicas de la AEMET: www.aemet.es

Otras previsiones:
www.meteoexploration.com
www.eltiempo.es

Refugio Poqueira:
958 34 33 49 / 659 55 42 24
www.refugiopoqueira.com
(Webcam en directo)

Refugio Postero Alto:
616 50 60 83 / 958 00 39 60
www.refugioposteroalto.es

Centro administrativo del Parque Nacional y Natural de Sierra Nevada: **958 98 02 38**

Área de Uso Público del Parque Natural Sierra Nevada:
pnsierranevada.usopublico.dtgr.cagpds@juntadeandalucia.es

EN CASO DE ACCIDENTE O EMERGENCIA: LLAME AL 112

AVISO ZONA ESTACIÓN DE ESQUÍ:

- Máquinas con cables trabajando en la Estación de Esquí, respeten la señalización para evitar accidentes.


REFUGIOS:

- En Refugios-vivac: **iDejen bien cerrada la puerta al salir! y por favor iino dejen basura dentro!!.**






RECOMENDACIÓN:

- **No den comida a los animales silvestres, ni dejen abandonados restos de alimentos.**



“Sierra Nevada para vivirla seguro”



Alcazaba y Mulhacén 4-1-22



Veleta 4-1-22



Picón de Jérez 2-1-22