



Parque Nacional y Parque Natural de Sierra Nevada
Campaña de Seguridad “Sierra Nevada para vivirla segura”
Ficha de Seguridad
Información del 21 de enero de 2021

Zona /Sector	Condiciones generales
Todas las zonas	Nieve a partir de 1500 metros con mayor o menor espesor según orientación o exposición. Siguen las condiciones extremas actualmente. Hielo bajo una capa de nieve polvo y placas de hielo en zonas venteadas. Caminos, pistas y veredas con hielo , extremar la precaución. Riesgo de aludes elevado en laderas en las que el viento está acumulando nieve polvo (zona Tajos de la Virgen, Barrando de San Juan, Paso de los Franceses en la vertiente oeste del Mulhacén, Corral del Veleta y aproximación a la norte de los Machos, etc)
PREDICCIÓN METEOROLÓGICA PARA EL FIN DE SEMANA (Aemet): - Cielos con intervalos nubosos con posibilidad de lluvias y nevadas a partir de 2200 metros. - Temperaturas en ligero ascenso. - Viento moderado del noroeste, fuerte en las cimas. POR SU SEGURIDAD: - Consulte el parte meteorológico de forma previa a la actividad (puede cambiar el parte reflejado en la ficha) y absténgase de salir si es desfavorable. - En temporada invernal lleve equipo completo y suficiente ropa de abrigo, y no olvide botas cramponables, crampones con antizuecos y piolet si sube a la alta montaña. - No inicie ninguna actividad si no posee el conocimiento ni el material adecuado. - Evite salir solo; si lo hace, comunique el recorrido que va a seguir y la hora prevista de regreso a otras personas.	- Imprescindibles crampones y piolets y saber utilizarlos - Si el tiempo cambia estando en montaña, no continúe con su actividad. - Lleve siempre un móvil con la batería completamente cargada y aplicación de geolocalización (Alpify, Alertcops, Localización Whatsapp). AVISO ZONA ESTACIÓN DE ESQUÍ: -Máquinas con cables trabajando en la Estación de Esquí a partir del fin de semana, respeten la señalización para evitar accidentes. REFUGIOS: - En Refugios-vivac: ¡Dejen bien cerrada la puerta al salir! y por favor ¡¡no dejen basura dentro!!. RECOMENDACIÓN: - No den comida a los animales silvestres, ni dejen abandonados restos de alimentos.
EN CASO DE ACCIDENTE O EMERGENCIA: LLAME AL 112	
TELÉFONOS Y DIRECCIONES DE INTERÉS: - Previsiones meteorológicas de la AEMET: www.aemet.es Otras previsiones: www.meteoexploration.com , www.eltiempo.es Teletiempos Sierra Nevada: 807 17 03 84 Agencia Estatal de Meteorología: 807 17 03 65 (Estos números requieren dar de alta un servicio especial en el móvil) - Refugio Poqueira (cerrado covid 19 incluida zona libre): 958 34 33 49/659 55 42 24 www.refugiopoqueira.com (Webcam en directo) - Refugio Postero Alto (cerrado covid 19 incluida zona libre): 616 50 60 83 / 958 00 39 60 www.refugioposteroalto.es - Centro de Visitantes Dornajo: 958 34 06 25 - Centro de Visitantes Laujar: 950 51 55 35 - Punto de Información Pampaneira : 958 76 31 27 - Punto de Información de Capileira: 958 76 30 90 / 671 56 44 06 - Centro administrativo del Parque Nacional y Natural de Sierra Nevada: 958 98 02 38 - Contacto de correo electrónico del Área de Uso Público del P. N. Sierra Nevada: usopublico.sn.cmaot@juntadeandalucia.es - Ventana del Visitante Espacios Protegidos de Andalucía: www.ventanadelvisitante.es - Web Red de Parques Nacionales españoles: http://www.magrama.gob.es/es/red-parques-nacionales/nuestros-parques/sierra-nevada	



ADVERTENCIA: Se recomienda no utilizar los refugios al no poder garantizar el cumplimiento de los requisitos sanitarios por Covid 19. El parque no se hace responsable de las consecuencias que pudieran derivar de la utilización de los refugios.



Veleta caras norte y sur 19-1-21



Alcazaba, Mulhacén, Tajos de La Virgen, Cartujo y Caballo 19-1-21



Cara norte almeriense y Picón de Jérez 19-1-21

