

Parque Nacional y Parque Natural de Sierra Nevada
Campaña de Seguridad “Sierra Nevada para vivirla segura”
Ficha de Seguridad

Información del 27 de diciembre de 2018

Zona /Sector	Condiciones generales
Todas las zonas	Nieve por encima de los 2600m en la vertiente norte, bastante más alta en la sur. Imprescindibles crampones y piolets. No bajar la guardia , sigue habiendo bastante hielo y nieve muy dura.
“Cabecera del Genil”	Nieve a partir de 2600m. Hielo y nieve dura por numerosas zonas.
“Hoya de la Mora -Veleta”	Nieve a partir de 2600m. Bastante hielo en los alrededores del Veleta, por favor extreme la precaución y no baje la guardia.
“Caballo”	Nieve a partir de 2800m. Placas de hielo en la subida al Caballo.
“Poqueira - Mulhacén”	Nieve a partir de 2800m. Placas de hielo por numerosas zonas.
“Postero Alto - Alhorí”	Nieve a partir de 2600m. Zonas con bastante hielo.
La Ragua-Cumbres orientales	Algún ventisquero en los corredores de la cara norte.
<p>PREDICCIÓN METEOROLÓGICA PARA EL FIN DE SEMANA (Aemet):</p> <ul style="list-style-type: none"> - Cielos poco nubosos o despejados. - Temperaturas en ligero descenso. - Vientos flojos del sureste. <p>POR SU SEGURIDAD:</p> <ul style="list-style-type: none"> - Consulte el parte meteorológico de forma previa a la actividad (puede cambiar el parte reflejado en la ficha) y absténgase de salir si es desfavorable. - En temporada invernal lleve equipo completo y suficiente ropa de abrigo, y no olvide botas cramponables, crampones con antizuecos y piolet si sube a la alta montaña. - No inicie ninguna actividad si no posee el conocimiento ni el material adecuado. - Evite salir solo; si lo hace, comunique el recorrido que va a seguir y la hora prevista de regreso a otras personas. 	
<ul style="list-style-type: none"> - Imprescindibles crampones y piolets y saber utilizarlos - Si el tiempo cambia estando en montaña, no continúe con su actividad. - Lleve siempre un móvil con la batería completamente cargada y aplicación de geolocalización (Alpify, Alertcops, Localización Whatsapp). AVISO ZONA ESTACIÓN DE ESQUÍ: - Máquinas con cables trabajando en la Estación de Esquí, respeten la señalización para evitar accidentes. <p>REFUGIOS:</p> <ul style="list-style-type: none"> - En Refugios-vivac: ¡Dejen bien cerrada la puerta al salir! y por favor ¡¡no dejen basura dentro!!. <p>RECOMENDACIÓN:</p> <ul style="list-style-type: none"> - No den comida a los animales silvestres, ni dejen abandonados restos de alimentos. 	


EN CASO DE ACCIDENTE O EMERGENCIA: LLAME AL 112

TELÉFONOS Y DIRECCIONES DE INTERÉS:


- Previsiones meteorológicas de la AEMET: www.aemet.es Otras previsiones: www.meteoexploration.com, www.eltiempo.es
- Teletiempos Sierra Nevada: 807 17 03 84
- Agencia Estatal de Meteorología: 807 17 03 65 (Estos números requieren dar de alta un servicio especial en el móvil)
- Refugio Poqueira: 958 34 33 49/958 06 41 11/659 55 42 24 www.refugiopoqueira.com (Webcam en directo)
- Refugio Postero Alto: 616 50 60 83 / 958 06 61 10 www.refugioposteroalto.es
- Centro de Visitantes Dornajo: 958 34 06 25
- Centro de Visitantes Laujar: 950 51 55 35
- Punto de Información Pampaneira: 958 76 31 27
- Punto de Información de Capileira: 958 76 30 90 / 671 56 44 06
- Centro administrativo del Parque Nacional y Natural de Sierra Nevada: 958 98 02 38
- Contacto de correo electrónico del Área de Uso Público del P. N. Sierra Nevada: usopublico.sn.cmaot@juntadeandalucia.es
- Ventana del Visitante Espacios Protegidos de Andalucía: www.ventanadelvisitante.es
- Web Red de Parques Nacionales españoles: <http://www.magrama.gob.es/es/red-parques-nacionales/nuestros-parques/sierra-nevada>

Colaboradores: Rafael Quintero del Refugio Poqueira, Jesús Espinosa de Nevadensis, Javier Martín de la Asociación de Guías de Montaña y David Molero de la Federación Andaluza de Montañismo.


POR FAVOR MUCHA PRECAUCIÓN, NO BAJE LA GUARDIA Y SI TIENE QUE DARSE LA VUELTA O ANULAR LA SALIDA PORQUE LAS CONDICIONES ASÍ LO ACONSEJAN, NO LO DUDE



Nortes Alcazaba, Mulhacén y Veleta 25 - 12 -18



Tajos de la Virgen y valle del Lanjarón 24 - 12 -18



Picón de Jérez y cabecera río Lanjarón 25-12-18

