

Parque Nacional y Parque Natural de Sierra Nevada
Campaña de Seguridad "Sierra Nevada para vivirla segura"
Ficha de Seguridad


Información del 28 de junio de 2018

Zona /Sector	Condiciones generales
<p>Todas las zonas</p>	<p>Línea discontinua de nieve a partir de 2900m. aproximadamente, más abundante en orientaciones de umbría y caras norte, este y oeste. Imprescindibles crampones y piolets para desplazarse por esas zonas, grosor considerable de nieve en algunas zonas, numerosas rimayas, puentes de nieve sobre arroyos y cornisas de nieve en numerosas aristas. Ríos y arroyos con mucho caudal.</p> <p>No está permitido el paso en bicicleta por la pista desde la Carihuela del Veleta hasta el Alto del Chorrillo debido a la acumulación de nieve.</p>
<p>PREDICCIÓN METEOROLÓGICA PARA EL FIN DE SEMANA (Aemet):</p> <ul style="list-style-type: none"> - Cielo poco nuboso o despejado. - Temperaturas en ligero ascenso. - Viento flojo de componente sur, moderado en las cimas. <p>POR SU SEGURIDAD:</p> <ul style="list-style-type: none"> - Consulte el parte meteorológico de forma previa a la actividad (puede cambiar el parte reflejado en la ficha) y absténgase de salir si es desfavorable. - En temporada invernal lleve equipo completo y alguna ropa de abrigo, y no olvide botas cramponables, crampones. - No inicie ninguna actividad si no posee el conocimiento ni el material adecuado. - Evite salir solo; si lo hace, comunique el recorrido que va a seguir y la hora prevista de regreso a otras personas. - La radiación solar es muy intensa por lo que es necesario usar crema solar, gorra y gafas de sol. 	<ul style="list-style-type: none"> - Lleve agua suficiente, si el recorrido es largo, también pastillas potabilizadoras. - Imprescindibles crampones y piolets y saber utilizarlos - Si el tiempo cambia estando en montaña, no continúe con su actividad. - Lleve siempre un móvil con la batería completamente cargada y aplicación de geolocalización (Alpify) <p>REFUGIOS:</p> <ul style="list-style-type: none"> - En Refugios-vivac: ¡Dejen bien cerrada la puerta al salir! y por favor ¡¡no dejen basura dentro!!. <p>RECOMENDACIÓN:</p> <ul style="list-style-type: none"> - No den comida a los animales silvestres, ni dejen abandonados restos de alimentos.
<p>EN CASO DE ACCIDENTE O EMERGENCIA: LLAME AL 112</p>	
<p>TELÉFONOS Y DIRECCIONES DE INTERÉS:</p> <ul style="list-style-type: none"> - Previsiones meteorológicas de la AEMET: www.aemet.es Otras previsiones: www.meteoexploration.com, www.eltiempo.es Teletiempos Sierra Nevada: 807 17 03 84 Agencia Estatal de Meteorología: 807 17 03 65 (Estos números requieren dar de alta un servicio especial en el móvil) - Refugio Poqueira: 958 34 33 49/958 06 41 11/659 55 42 24 www.refugiopoqueira.com (Webcam en directo) - Refugio Postero Alto: 616 50 60 83 / 958 06 61 10 www.refugioposteroalto.es - Centro de Visitantes Dornajo: 958 34 06 25 - Centro de Visitantes Laujar: 950 51 55 35 - Punto de Información Pampaneira: 958 76 31 27 - Punto de Información de Capileira: 958 76 30 90 / 671 56 44 06 - Centro administrativo del Parque Nacional y Natural de Sierra Nevada: 958 98 02 38 - Contacto de correo electrónico del Área de Uso Público del P. N. Sierra Nevada: usopublico.sn.cmaot@juntadeandalucia.es - Ventana del Visitante Espacios Protegidos de Andalucía: www.ventanadelvisitante.es - Web Red de Parques Nacionales españoles: http://www.magrama.gob.es/es/red-parques-nacionales/nuestros-parques/sierra-nevada 	

¡Atención! Se aconseja evitar situaciones de riesgo, posibilidad de desprendimientos de nieve y rocas en paredes y escarpes, rotura de cornisas y rimayas.



Desde la Alcazaba al Veleta 26 - 6 -18



Cara sur desde el puntal de Juntillas, Alcazaba y Veleta al fondo 25- 6 -18




Tajos de La Virgen, cabecera río Dílar y laguna de Las Yeguas 26- 6 -18




Desde la Carihuela del Veleta 26- 6 -18



Cara sur zona Carihuela, Veleta y cerro de Los Machos 26- 6 -18



Cara sur Veleta, laguna de La Caldera. laguna de La Mosca y Alcazaba 26- 6 -18



Picón de Jérez 27- 6 -18

Atención a la vista de las imágenes difundidas en redes, se recuerda que el baño y el lavado de utensilios en las lagunas de Sierra Nevada está totalmente prohibido