

Parque Nacional y Parque Natural de Sierra Nevada
Campaña de Seguridad “Sierra Nevada para vivirla segura”
Ficha de Seguridad

Información del 15 de marzo de 2018

Zona /Sector	Condiciones generales
Todas las zonas	Mucha nieve a partir de 1700m. Imprescindibles crampones y piolets . Cantidad considerable de nieve polvo, zonas con costra de hielo, nieve dura o placas de hielo ¡Atención riesgo de aludes! . Ríos y arroyos con mucho caudal, riesgo de desprendimiento de rocas en caminos y veredas. Pistas forestales intransitables.
“Cabecera del Genil”	Mucha nieve a partir de 1700m. Riesgo de desprendimientos de rocas en veredas. Riesgo de aludes .
“Hoya de la Mora -Veleta”	Nieve a partir de 1700m. Cantidad muy considerable de nieve en la subida hacia el Veleta. Riesgo de aludes muy alto . No existen lugares habilitados para el deslizamiento con trineos u otros medios.
“Caballo”	Nieve a partir de 1800m. Pista de la Rinconada de Nigüelas intransitable.
“Poqueira - Mulhacén”	Nieve a partir de 1700m. Acceso recomendado al refugio Poqueira por la Cebadilla.
“Postero Alto - Alhorí”	Nieve a partir de 1800m. Acceso al refugio Postero Alto por el sendero Jérez del Marquesado - Postero Alto. Nieve en pistas forestales. Riesgo de aludes .
La Ragua-Cumbres orientales	Nieve a partir de 1800. Pistas forestales intransitables.
PREDICCIÓN METEOROLÓGICA PARA EL FIN DE SEMANA (Aemet): - Cielos cubiertos con lluvias persistentes y nevadas a partir de 1200m. - Temperaturas en ligero descenso. - Vientos del oeste moderados o fuertes con rachas muy fuertes en cotas altas. POR SU SEGURIDAD: - Consulte el parte meteorológico de forma previa a la actividad (puede cambiar el parte reflejado en la ficha) y absténgase de salir si es desfavorable. - En temporada invernal lleve equipo completo y suficiente ropa de abrigo, y no olvide botas cramponables, crampones con antizuecos y piolet si sube a la alta montaña . - No inicie ninguna actividad si no posee el conocimiento ni el material adecuado. - Evite salir solo; si lo hace, comunique el recorrido que va a seguir y la hora prevista de regreso a otras personas.	
- Imprescindibles crampones y piolets y saber utilizarlos - Si el tiempo cambia estando en montaña, no continúe con su actividad . - Lleve siempre un móvil con la batería completamente cargada y aplicación de geolocalización (Alpify) AVISO ZONA ESTACIÓN DE ESQUÍ: -Riesgo de aludes fuera de pistas -Máquinas con cables trabajando en la Estación de Esquí, respeten la señalización para evitar accidentes. REFUGIOS: - En Refugios-vivac: ¡Dejen bien cerrada la puerta al salir! y por favor ¡¡no dejen basura dentro!! . RECOMENDACIÓN: - No den comida a los animales silvestres, ni dejen abandonados restos de alimentos.	


EN CASO DE ACCIDENTE O EMERGENCIA: LLAME AL 112

TELÉFONOS Y DIRECCIONES DE INTERÉS:


- Previsiones meteorológicas de la AEMET: www.aemet.es Otras previsiones: www.meteoexploration.com, www.eltiempo.es
Teletempo Sierra Nevada: 807 17 03 84
Agencia Estatal de Meteorología: 807 17 03 65 (Estos números requieren dar de alta un servicio especial en el móvil)
- Refugio Poqueira: 958 34 33 49/958 06 41 11/659 55 42 24 www.refugiopoqueira.com (Webcam en directo)
- Refugio Postero Alto: 616 50 60 83 / 958 06 61 10 www.refugioposteroalto.es
- Centro de Visitantes Dornajo: 958 34 06 25
- Centro de Visitantes Laujar: 950 51 55 35
- Punto de Información Pampaneira: 958 76 31 27
- Punto de Información de Capileira: 958 76 30 90 / 671 56 44 06
- Centro administrativo del Parque Nacional y Natural de Sierra Nevada: 958 98 02 38
- Contacto de correo electrónico del Área de Uso Público del P. N. Sierra Nevada: usopublico.sn.cmaot@juntadeandalucia.es
- Ventana del Visitante Espacios Protegidos de Andalucía: www.ventanadelvisitante.es
- Web Red de Parques Nacionales españoles: <http://www.magrama.gob.es/es/red-parques-nacionales/nuestros-parques/sierra-nevada>




Del Veleta al Cartujo 14 -3 -18




¡Atención! Continúan las condiciones extremas, hielo, riesgo de aludes y fuerte ventisca




Cerro del Caballo y alud en Las Albardas 12-3- 18



Picón de Jérez 14-3 -18



Cara sur desde el Tajo de Los Machos al Mulhacén 14-3 -18



Por favor si no eres experto en escalada invernal, antes de intentar una ruta para la que puede que no estés preparado, replantéate tus objetivos

