

Parque Nacional y Parque Natural de Sierra Nevada
Campaña de Seguridad “Sierra Nevada para vivirla segura”
Ficha de Seguridad

Información del 27 de abril de 2017

Zona /Sector	Condiciones generales
Todas las zonas	Franja de nieve más o menos continua a partir de 2800m en la vertiente norte, en la vertiente sur mucho más alta . Ríos y arroyos con bastante caudal. Imprescindibles crampones y piolets
“Cabecera del Genil”	Nieve partir de 2800 m.
“Hoya de la Mora -Veleta”	Nieve a partir de los 2800 m. .
“Caballo”	Sin nieve por la cara sur
“Poqueira - Mulhacén”	Nieve a partir de 3000m.
“Postero Alto - Alhori”	Nieve discontinua a partir de 2600
“Cumbres orientales”	Queda algún pequeño ventisquero en la cara norte.

PREDICCIÓN METEOROLÓGICA PARA EL RESTO DE LA SEMANA

(Aemet):

- Cielos muy nubosos con lluvias y chubascos, de nieve por encima de 2200m.
- Temperaturas en ligero descenso.
- Vientos de componente oeste y sur con rachas fuertes en cotas altas.

POR SU SEGURIDAD:

- Consulte el parte meteorológico de forma previa a la actividad (puede cambiar el parte reflejado en la ficha) y absténgase de salir si es desfavorable.
- En temporada invernal **lleve equipo completo y suficiente ropa de abrigo, y no olvide botas cramponables, crampones con antizuecos y piolet si sube a la alta montaña.**
- No inicie ninguna actividad si no posee el conocimiento ni el material adecuado.
- Evite salir solo; si lo hace, comunique el recorrido que va a seguir y la hora prevista de regreso a otras personas.

- Imprescindibles crampones y piolets

- Si el tiempo cambia estando en montaña, **no continúe con su actividad.**

- Lleve siempre un móvil con la batería completamente cargada y **aplicación de geolocalización (Alpify)**

AVISO:

Máquinas con cables trabajando en la Estación de Esquí, respeten la señalización para evitar accidentes.

REFUGIOS:

- En Refugios-vivac: **¡Dejen bien cerrada la puerta al salir! y por favor ¡¡no dejen basura dentro!!.**

RECOMENDACIÓN:

- No den comida a los animales silvestres, ni dejen abandonados restos de alimentos.


EN CASO DE ACCIDENTE O EMERGENCIA: LLAME AL 112

TELÉFONOS Y DIRECCIONES DE INTERÉS:


- Previsiones meteorológicas de la AEMET: www.aemet.es Otras previsiones: www.meteoexploration.com, www.eltiempo.es
Teletiempos Sierra Nevada: 807 17 03 84
Agencia Estatal de Meteorología: 807 17 03 65 (Estos números requieren dar de alta un servicio especial en el móvil)
- Refugio Poqueira: 958 34 33 49/958 06 41 11/659 55 42 24 www.refugiopoqueira.com (Webcam en directo)
- Refugio Postero Alto: 616 50 60 83 / 958 06 61 10 www.refugioposteroalto.es
- Centro de Visitantes Dornajo: 958 34 06 25
- Centro de Visitantes Laujar: 950 51 55 35
- Punto de Información Pampaneira: 958 76 31 27
- Punto de Información de Capileira: 958 76 30 90 / 671 56 44 06
- Centro administrativo del Parque Nacional y Natural de Sierra Nevada: 958 98 02 38
- Contacto de correo electrónico del Área de Uso Público del P. N. Sierra Nevada: usopublico.sn.cmaot@juntadeandalucia.es
- Ventana del Visitante Espacios Protegidos de Andalucía: www.ventanadelvisitante.es
- Web Red de Parques Nacionales españoles: <http://www.magrama.gob.es/es/red-parques-nacionales/nuestros-parques/sierra-nevada>




Panorámica de las nortes desde la Alcazaba al Veleta 26 - 4-17



Alcazaba, Mulhacén y Veleta 26-4-17



Del Veleta al Caballo 26-4-17



Picón de Jérez 26-4-17

