

Parque Nacional y Parque Natural de Sierra Nevada
Campaña de Seguridad “Sierra Nevada para vivirla segura”
Ficha de Seguridad

Información del 26 de enero de 2017

Zona /Sector	Condiciones generales
Todas las zonas	En la zona almeriense y el Marquesado, cota de nieve 1400m, en la Alpujarra y la vertiente norte a partir de 2000m. Arroyos helados. Se esperan nevadas a partir de 1200m. Con lo que habrá problemas en carreteras y pistas de acceso de toda la sierra.
“Cabecera del Genil”	Nieve partir de 2000, hielo y nieve dure e con bastante espesor en vaguadas. Arroyos de la vereda de la Estrella helados.
“Hoya de la Mora - Veleta”	Nieve dura y placas de hielo a partir de los 2000 m. .
“Caballo”	Nieve dura y placas de hielo a partir de los 2200 m. Nieve en pistas forestales.
“Poqueira - Mulhacén”	Nieve en cotas bajas, a partir de 2000 nieve dura. Acceso recomendado al refugio Poqueira por la Cebadilla.
“Postero Alto - Alhori”	Nieve en cotas bajas. Acceso al refugio Postero Alto por el sendero Jérez del Marquesado - Postero Alto.
Puerto de la Ragua -Cumbres orientales	Nieve en cotas bajas, dura a partir de 1800m. problemas para la circulación de vehículos en carreteras y pistas forestales

PREDICCIÓN METEOROLÓGICA PARA EL FIN DE SEMANA (Aemet):

- Para el viernes se esperan precipitaciones generalizadas, de nieve a partir de 1400m.
- Para el sábado y el domingo, cielos con intervalos nubosos, sin precipitaciones
- Temperaturas en ligero ascenso.
- Vientos del oeste y noreste fuertes con rachas muy fuertes en cotas altas.

POR SU SEGURIDAD:

- Consulte el parte meteorológico de forma previa a la actividad (puede cambiar el parte reflejado en la ficha) y absténgase de salir si es desfavorable.
- En temporada invernal **lleve equipo completo y suficiente ropa de abrigo, y no olvide botas cramponables, crampones con antizuecos y piolet si sube a la alta montaña.**
- No inicie ninguna actividad si no posee el conocimiento ni el material adecuado.
- Evite salir solo; si lo hace, comunique el recorrido que va a seguir y la hora prevista de regreso a otras personas.

- Si el tiempo cambia estando en montaña, **no continúe con su actividad.**
- Lleve siempre un móvil con la batería completamente cargada y **aplicación de geolocalización (Alpify)**

AVISO:

Máquinas con cables trabajando en la Estación de Esquí, respeten la señalización para evitar accidentes.

REFUGIOS:

- En Refugios-vivac: **¡Dejen bien cerrada la puerta al salir! y por favor ¡¡no dejen basura dentro!!**

RECOMENDACIÓN:

- No den comida a los animales silvestres, ni dejen abandonados restos de alimentos.


EN CASO DE ACCIDENTE O EMERGENCIA: LLAME AL 112

TELÉFONOS Y DIRECCIONES DE INTERÉS:

- Previsiones meteorológicas de la AEMET: www.aemet.es Otras previsiones: www.meteoexploration.com, www.eltiempo.es
Teletiempos Sierra Nevada: 807 17 03 84
Agencia Estatal de Meteorología: 807 17 03 65 (Estos números requieren dar de alta un servicio especial en el móvil)
- Refugio Poqueira: 958 34 33 49/958 06 41 11/659 55 42 24 www.refugiopoqueira.com (Webcam en directo)
- Refugio Postero Alto: 616 50 60 83 / 958 06 61 10 www.refugioposteroalto.es
- Centro de Visitantes Dornajo: 958 34 06 25
- Centro de Visitantes Laujar: 950 51 55 35
- Punto de Información Pampaneira: 958 76 31 27
- Punto de Información de Capileira: 958 76 30 90 / 671 56 44 06
- Centro administrativo del Parque Nacional y Natural de Sierra Nevada: 958 98 02 38
- Contacto de correo electrónico del Área de Uso Público del P. N. Sierra Nevada: usopublico.sn.cmaot@juntadeandalucia.es
- Ventana del Visitante Espacios Protegidos de Andalucía: www.ventanadelvisitante.es
- Web Red de Parques Nacionales españoles: <http://www.magrama.gob.es/es/red-parques-nacionales/nuestros-parques/sierra-nevada>




Vertiente Norte desde el Cuervo hasta el Veleta 25-1-17




Veleta, Cartujo y Caballo 25-1-17




Cara sur del Veleta al Mulhacén 25-1-17




Cara sur Veleta y Hoya del Portillo 25-1-17



Dos imágenes del Picón de Jerez 25-1-17



Puerto de La Ragua 251-17



Cara norte Sierra Nevada almeriense 25 -1-17