

Parque Nacional y Parque Natural de Sierra Nevada
Campaña de Seguridad “Sierra Nevada para vivirla segura”
Ficha de Seguridad

Información del 4 de febrero de 2016


Zona /Sector	Condiciones generales
Todas las zonas	La situación general cambia poco respecto a la semana pasada: Nieve a partir de 2600 m. en la vertiente norte, por encima de los 3000 en la sur. Nieve dura y MUCHO HIELO a partir de 2600m sobre todo en la vertiente norte. Imprescindibles crampones y piolets . Precaución en los senderos que atraviesan pinares por la existencia de procesionaria.
“Cabecera del Genil”	Nieve por encima de los 2600 metros. Nieve dura y placas de hielo . Imprescindibles crampones y piolets .
“Hoya de la Mora – Veleta”	Nieve a partir de los 2600 m. Nieve dura y placas de hielo . Refugio vivac la Carihueta en buen estado (Por favor dejen cerrada la puerta del refugio) Imprescindibles crampones y piolets .
“Caballo”	Nieve a partir de 2900. m. con muy poco espesor. Hielo en la zona de cumbre y alrededores.
“Poqueira”	Muy poca nieve en las zonas más altas. Refugio vivac La Caldera: Cierre de la parte superior de la puerta roto por el viento porque alguien la dejó abierta. Refugio vivac Loma Pelada (Villavientos): en buenas condiciones. ¡Cierren la puerta de los refugios al salir! Acceso recomendado al Refugio Poqueira: sendero PR-A 23 por la Cebadilla partiendo de Capileira.
“Postero Alto – Alhori”	Nieve a partir de 2700 m. Hielo en el fondo del barranco a partir de los 2400 m. Acceso recomendado al refugio Postero Alto: sendero PR-A 31.
Puerto de la Ragua - Cumbres orientales	Sin nieve
<p>PREDICCIÓN METEOROLÓGICA PARA EL FIN DE SEMANA:</p> <ul style="list-style-type: none"> - Temperaturas máximas en moderado descenso, heladas débiles en cotas altas.. - Vientos moderados del oeste, fuertes en cotas altas. - Cielos con intervalos nubosos con posibilidad de precipitaciones débiles el domingo, de nieve a partir de 2000 metros. <p>POR SU SEGURIDAD:</p> <ul style="list-style-type: none"> - Lleve siempre piolet y crampones. - No olvide consultar alguna predicción meteorológica antes de salir. - No inicie ninguna actividad si no posee el conocimiento y el material adecuado. Lleve suficiente ropa de abrigo. - Ante condiciones adversas no continúe con su actividad <p>- Lleve un móvil con la batería completamente cargada y aplicación de geolocalización (Alpify)</p> <ul style="list-style-type: none"> - Evite salir en solitario, si lo hace comuníquese su recorrido y hora prevista de regreso a otras personas. - Máquinas con cables trabajando en la estación de esquí, respeten la señalización para evitar accidentes. <p>RECOMENDACIONES:</p> <ul style="list-style-type: none"> - Cierre la puerta de los refugios al salir y no deje basura. - No de comida a los animales silvestres ni deje abandonados restos de alimentos. 	
EN CASO DE ACCIDENTE O EMERGENCIA LLAME AL 112	
<p>TELÉFONOS Y DIRECCIONES DE INTERÉS:</p> <ul style="list-style-type: none"> - Previsiones meteorológicas de la AEMET: www.aemet.es Otras previsiones: www.meteoexploration.com, www.eltiempo.es Teletiempos Sierra Nevada: 807 17 03 84 Agencia Estatal de Meteorología: 807 17 03 65 (Estos números requieren dar de alta un servicio especial en el móvil) - Refugio Poqueira: 958 34 33 49/958 06 41 11/659 55 42 24 www.refugiopoqueira.com (Webcam en directo) - Refugio Postero Alto: 616 50 60 83 / 958 06 61 10 www.refugioposteroalto.es - Centro de Visitantes Dornajo: 958 34 06 25 - Centro de Visitantes Laujar: 950 51 35 48 - Punto de Información Pampaneira: 958 76 31 27 - Punto de Información de Capileira: 958 76 30 90 / 671 56 44 06 - Centro administrativo del Parque Nacional y Natural de Sierra Nevada: 958 98 02 38 - Contacto de correo electrónico del Área de Uso Público del P. N. Sierra Nevada: usopublico.sn.cmaot@juntadeandalucia.es - Ventana del Visitante Espacios Protegidos de Andalucía: www.ventanadelvisitante.es - Web Red de Parques Nacionales españoles: http://www.magrama.gob.es/es/red-parques-nacionales/nuestros-parques/sierra-nevada/ 	





Caras norte Alcazaba, Mulhacén y Veleta 2-2-16



Veleta 2-2-16



Placas de hielo alrededores del Veleta y Hoya de La Mora 2-2-16



Picón de Jérez y Caballo 3-2-16