

**Parque Nacional y Parque Natural de Sierra Nevada**  
**Campaña de Seguridad “Sierra Nevada para vivirla segura”**



**Ficha de Seguridad**

Información del 5 de marzo de 2015

Zona /Sector	Condiciones generales
Todas las zonas	Cota de nieve a partir de 1900 metros por la vertiente norte, bastante más alta por la sur. Nieve dura y placas de hielo sobre todo por la mañana. En cualquier itinerario se puede encontrar nieve en todas sus formas. <b>Riesgo de aludes. Imprescindible crampones y piolets.</b> Ríos y arroyos con bastante caudal debido al deshielo. Ante la existencia de procesionaria en los pinares, precaución puede producir reacciones alérgicas, además de las personas, los perros son especialmente vulnerables.
“Cabecera del Genil”	Nieve por encima de los 1900 metros. Nieve dura y placas de hielo, sobre todo a primera hora del día. <b>Riesgo de aludes.</b>
“Hoya de la Mora – Veleta”	Nieve a partir de los 1900 m. Nieve dura y placas de hielo, sobre todo a primera hora del día. <b>Riesgo de aludes.</b> Refugio vivac la Carihuela en buen estado <b>(Por favor dejen cerrada la puerta del refugio)</b>
“Caballo”	Nieve a partir de 2400m ventisqueros sueltos a menor altura. Manchas de nieve en pistas forestales.
“Poqueira”	Cota de nieve: 2400 m. Refugio vivac La Caldera: en buenas condiciones. Refugio vivac Loma Pelada (Villavientos): en buenas condiciones. <b>(Por favor cierren la puerta de los refugios al salir)</b> Acceso recomendado al Refugio Poqueira: sendero PRA 23 por la Cebadilla partiendo de Capileira.
“Postero Alto – Alhorrí”	Nieve a partir de 2000 m.. Acceso recomendado al refugio Postero Alto: sendero PRA 31
Puerto de la Ragua - Cumbres orientales	Nieve a partir de 2000 metros, en los canutos de la cara norte, baja un poco más. Nieve en tramos umbríos de pistas forestales.
<b>ATENCIÓN:</b> Predicción para el fin de semana: - Temperaturas en ligero ascenso - Vientos flojos o moderados de dirección variable. - Cielos despejados. - <b>Imprescindible piolet y crampones.</b> - <b>No olvide consultar alguna predicción meteorológica</b> antes de iniciar cualquier actividad	<b>RECOMENDACIONES:</b> - No inicie ninguna actividad si no posee el conocimiento y el material adecuado. Lleve suficiente ropa de abrigo. - Lleve un móvil con la batería completamente cargada. - <b>Cierre la puerta de los refugios al salir y no deje basura.</b> - Evite salir en solitario, si lo hace comunique su recorrido y hora prevista de regreso a otras personas. - No de comida a los animales silvestres ni deje abandonados restos de alimentos - <b>Ante condiciones adversas no continúe con su actividad.</b>
<b>EN CASO DE ACCIDENTE O EMERGENCIA LLAME AL 112</b>	
<b>TELÉFONOS Y DIRECCIONES DE INTERÉS:</b> - Previsiones meteorológicas de la AEMET: <a href="http://www.aemet.es">www.aemet.es</a> Otras previsiones: <a href="http://www.meteoexploration.com">www.meteoexploration.com</a> , <a href="http://www.eltiempo.es">www.eltiempo.es</a> Teletiempos Sierra Nevada: 807 17 03 84 Agencia Estatal de Meteorología: 807 17 03 65 (Estos números requieren dar de alta un servicio especial en el móvil) - Refugio Poqueira: 958343349/958064111/659554224 <a href="http://www.refugiopoqueira.com">www.refugiopoqueira.com</a> (Webcam en directo) - Refugio Postero Alto: 616 50 60 83 / 958 06 61 10 <a href="http://www.refugioposteroalto.es">www.refugioposteroalto.es</a> - Centro de Visitantes Dornajo: 958 34 06 25 - Centro de Visitantes Laujar: 950 51 55 35 - Punto de Información Pampaneira: 958 76 31 27 - Punto de Información de Capileira: 958 76 30 90 / 686 41 45 76 - Contacto de correo electrónico del Área de Uso Público del P. N. Sierra Nevada: <a href="mailto:usopublico.sn.cmaot@juntadeandalucia.es">usopublico.sn.cmaot@juntadeandalucia.es</a> - Ventana del Visitante Espacios Protegidos de Andalucía: <a href="http://www.ventanadelvisitante.es">www.ventanadelvisitante.es</a> - Web Red de Parques Nacionales españoles: <a href="http://www.magrama.gob.es/es/red-parques-nacionales/nuestros-parques/sierra-nevada/">http://www.magrama.gob.es/es/red-parques-nacionales/nuestros-parques/sierra-nevada/</a>	




Vertiente norte Alcazaba, Mulhacén y Veleta 4-3-15



Caballo por el río Lanjarón y por el río Torrente 2-3-15



Picón de Jérez y cabecera río Alhori 3-3-15



Cara sur del Veleta al Mulhacén 3-3-15