

Parque Nacional y Parque Natural de Sierra Nevada
Campaña de Seguridad “Sierra Nevada para vivirla segura”
Ficha de Seguridad

Información del 8 de mayo de 2014

Zona /Sector	Condiciones generales
Todas las zonas	Cota de nieve alrededor de los 2800 en las caras norte, bastante más alta en la sur. Imprescindibles crampones y piolets. Nieve dura y zonas con hielo por la mañana. Ríos y arroyos con mucho caudal. Posibilidad de desprendimientos de placas de hielo y rocas en las zonas altas.
“Cabecera del Genil”	Cota de nieve: aproximadamente 2800 m. Placas de hielo. Riesgo de desprendimiento de placas de hielo/nieve dura y rocas
“Hoya de la Mora – Veleta”	Nieve a partir de 2800m. Refugio vivac la Carhuela en buen estado (Por favor dejen cerrada la puerta del refugio). El Veleta y alrededores con bastante nieve, placas de hielo, riesgo de rotura de placas y desprendimientos de rocas.
“Caballo”	Ventisqueros aislados, más nieve en la cara oeste y norte.
“Poqueira”	Cota de nieve: 2900m. Placas de hielo. Refugio vivac Caldera: en buenas condiciones aunque rota una bisagra de la puerta de abajo, por favor déjenla cerrada. Refugio vivac Loma Pelada (Villavientos): en buenas condiciones. (Por favor cierren la puerta de los refugios al salir).
“Postero Alto – Alhori”	Nieve a partir de 2900 m. placas de hielo. Acceso recomendado al refugio Postero Alto: sendero PR-A 31.
Puerto de la Ragua - Cumbres orientales	Cumbres orientales sin nieve

ATENCIÓN:

Para el fin de semana:
- Temperaturas en ligero ascenso.
- Vientos de componente oeste, flojos en cotas bajas y moderados en cotas altas.
- Cielos poco nubosos con intervalos de nubes altas.
- **Imprescindible piolet y crampones.**
- **No olvide consultar** alguna **predicción meteorológica** antes de iniciar cualquier actividad


RECOMENDACIONES:

- No inicie ninguna actividad si no posee el conocimiento y el material adecuado. Lleve suficiente ropa de abrigo.
- Lleve un móvil con la batería completamente cargada.
- **Cierre la puerta de los refugios al salir y no deje basura.**
- Evite salir en solitario, si lo hace comunique su recorrido y hora prevista de regreso a otras personas.
- No de comida a los animales silvestres ni deje abandonados restos de alimentos
- **Ante condiciones adversas no continúe con su actividad.**




EN CASO DE ACCIDENTE O EMERGENCIA LLAME AL 112

TELÉFONOS Y DIRECCIONES DE INTERÉS:

- Previsiones meteorológicas de la AEMET: www.aemet.es Otras previsiones: www.meteoexploration.com, www.eltiempo.es
Teletempo Sierra Nevada: 807 17 03 84
Agencia Estatal de Meteorología: 807 17 03 65 (Estos números requieren dar de alta un servicio especial en el móvil)
- Refugio Poqueira: 958343349/958064111/659554224 www.refugiopoqueira.com (Webcam en directo)
- Refugio Postero Alto: 616 50 60 83 / 958 06 61 10 www.refugioposteroalto.es
- Centro de Visitantes Dornajo: 958 34 06 25
- Centro de Visitantes Laujar: 950 51 35 48
- Punto de Información Pampaneira: 958 76 31 27
- Punto de Información de Capileira: 958 76 30 90 / 686 41 45 76
- Contacto de correo electrónico del Área de Uso Público del P. N. Sierra Nevada: usopublico.sn.cma@juntadeandalucia.es
- Ventana del Visitante Espacios Protegidos de Andalucía: <http://www.ventanadelvisitante.es>
- Web Red de Parques Nacionales españoles: <http://www.magrama.gob.es/es/red-parques-nacionales/nuestros-parques/sierra-nevada/>



Alcazaba y Mulhacén, cara norte 7-5-14




Veleta, Corral del Veleta, norte del Puntal de la Caldera y Chorreras de la Mosca 7-5-14



Caballo 7-5-14



Cara sur 7-5-14



Picón de Jérez 7-5-14