



**Parque Nacional y Parque Natural de Sierra Nevada**  
**Campaña de Seguridad “Sierra Nevada para vivirla segura”**  
**Ficha de Seguridad**  
Información del 15 de mayo de 2014


Zona /Sector	Condiciones generales	
Todas las zonas	Nieve a partir de 2600 m. de forma irregular en las altas cumbres del sector occidental, con más cantidad en las caras norte y este. <b>Imprescindibles crampones y piolets.</b> Nieve dura y zonas con hielo por la mañana. Ríos y arroyos con mucho caudal. Se aconseja evitar los corredores porque canalizan los desprendimientos de rocas y piedras.	
“Cabecera del Genil”	Cota de nieve: aproximadamente 2600 m. de forma irregular. Placas de hielo. Riesgo de desprendimiento de rocas	
“Hoya de la Mora – Veleta”	Nieve a partir de 2800m. Refugio vivac la Carihuela en buen estado (Por favor dejen cerrada la puerta del refugio). Se desaconseja realizar el Corredor del Veleta por posibilidad de desprendimientos de rocas.	
“Caballo”	Ventisqueros aislados, manchas más grandes en la cabecera del río Lanjarón (Vereda cortá).	
“Poqueira”	Ventisqueros a partir de 2800 m Acceso al Mulhacén desde el Alto del Chorrillo, por la loma, prácticamente sin nieve. Refugio vivac Caldera: en buenas condiciones aunque rota una bisagra de la puerta de abajo, por favor déjela cerrada. Refugio vivac Loma Pelada (Villavientos): en buenas condiciones. (Por favor cierren la puerta de los refugios al salir).	
“Postero Alto – Alhori”	Nieve a partir de 2900 m. de forma irregular, placas de hielo.	
Cumbres orientales	Cumbres orientales sin nieve.	
	<p><b>ATENCIÓN:</b> Para el fin de semana: - Temperaturas de ligero a moderado descenso - Vientos de componente variable, moderados en cotas altas - Cielos con intervalos nubosos aumentando a muy nubosos con posibilidad de tormentas. - <b>Imprescindible piolet y crampones.</b> - <b>No olvide consultar</b> alguna <b>predicción meteorológica</b> antes de iniciar cualquier actividad</p>	<p><b>RECOMENDACIONES:</b> - No inicie ninguna actividad si no posee el conocimiento y el material adecuado. Lleve suficiente ropa de abrigo. - Lleve un móvil con la batería completamente cargada. - <b>Cierre la puerta de los refugios al salir y no deje basura.</b> - Evite salir en solitario, si lo hace comunique su recorrido y hora prevista de regreso a otras personas. - No de comida a los animales silvestres ni deje abandonados restos de alimentos - <b>Ante condiciones adversas no continúe con su actividad.</b></p>
<b>EN CASO DE ACCIDENTE O EMERGENCIA LLAME AL 112</b>		
<b>TELÉFONOS Y DIRECCIONES DE INTERÉS:</b>		
<p>- Previsiones meteorológicas de la AEMET: <a href="http://www.aemet.es">www.aemet.es</a> Otras previsiones: <a href="http://www.meteoexploration.com">www.meteoexploration.com</a>, <a href="http://www.eltiempo.es">www.eltiempo.es</a> Teletiempos Sierra Nevada: 807 17 03 84 Agencia Estatal de Meteorología: 807 17 03 65 (Estos números requieren dar de alta un servicio especial en el móvil)</p> <p>- Refugio Poqueira: 958343349/958064111/659554224 <a href="http://www.refugiopoqueira.com">www.refugiopoqueira.com</a> (Webcam en directo) - Refugio Postero Alto: 616 50 60 83 / 958 06 61 10 <a href="http://www.refugioposteroalto.es">www.refugioposteroalto.es</a> - Centro de Visitantes Dornajo: 958 34 06 25 - Centro de Visitantes Laujar: 950 51 35 48 - Punto de Información Pampaneira: 958 76 31 27 - Punto de Información de Capileira: 958 76 30 90 / 686 41 45 76 - Contacto de correo electrónico del Área de Uso Público del P. N. Sierra Nevada: <a href="mailto:usopublico.sn.cma@juntadeandalucia.es">usopublico.sn.cma@juntadeandalucia.es</a> - Ventana del Visitante Espacios Protegidos de Andalucía: <a href="http://www.ventanadelvisitante.es">http://www.ventanadelvisitante.es</a> - Web Red de Parques Nacionales españoles: <a href="http://www.magrama.gob.es/es/red-parques-nacionales/nuestros-parques/sierra-nevada/">http://www.magrama.gob.es/es/red-parques-nacionales/nuestros-parques/sierra-nevada/</a></p>		




Corral del Veleta y Norte del Mulhacén 14-5-14



Cara Sur Tajo de los Machos y Veleta 12-5-14



Cara Este Mulhacén y Alcazaba 14-5-14



Picón de Jérez 14-5-14