


Parque Nacional y Parque Natural de Sierra Nevada

Campaña de Seguridad “Sierra Nevada para vivirla segura”


Ficha de Seguridad

Información del 27 de junio de 2013

Zona /Sector	Condiciones generales
Todas las zonas	Cota de nieve alrededor de los 2800/3000 m de forma muy irregular, grandes ventisqueros en cotas más bajas. Mucha precaución, hay riesgo de rotura o deslizamiento de placas y desprendimientos de rocas. El tramo de pista entre las Posiciones del Veleta y el refugio de la Caldera impracticable para la bicicleta. Ríos con mucho caudal.
“Cabecera del Genil”	Cota de nieve: aproximadamente 2900 m. Extremar la precaución en la zona de los Lavaderos de la Reina. Vereda de la Estrella: puentes en mal estado. Cortijo del Hornillo y Cabañas Viejas: cerradas varias instalaciones por motivos de seguridad.
“Hoya de la Mora – Veleta”	Nieve a partir de los 2800m. Es recomendable rapelar para bajar al corral del Veleta. Riesgo de desprendimiento de rocas. Refugio vivac la Carihuela con mucha nieve aunque se puede entrar..
“Caballo”	Cota de nieve: solo algún ventisquero en los alrededores de la cumbre. Bastante nieve en la cabecera del río Lanjarón y en vereda Cortada. Pista de la Rinconada abierta.
“Poqueira”	Cota de nieve: aproximadamente 3000 m. Mucha nieve en los accesos a las caras norte (laguna de la Mosca, Larga., etc) Sin problemas de acceso al refugio. Refugio vivac Caldera: en buenas condiciones. Refugio vivac Loma Pelada (Villavientos): agua en el interior.
“Postero Alto – Alhorí”	Ventisqueros grandes a partir de los 2900m de forma muy irregular. Acceso recomendado al refugio Postero Alto: sendero PR-A 31 o por la pista perimetral que parte de Jérez.
Puerto de la Ragua - Cumbres orientales	Cumbres orientales sin nieve.
ATENCIÓN: Para el fin de semana: - Temperaturas en ligero ascenso - Vientos moderados del sur - sureste - Cielos poco nubosos o despejados con alguna nubosidad de evolución diurna por la tarde. - Imprescindible piolet y crampones para desplazarse por encima de los 2800 metros. - No olvide consultar alguna predicción meteorológica antes de iniciar cualquier actividad.	RECOMENDACIONES: - No inicie ninguna actividad si no posee el conocimiento y el material adecuado. Lleve suficiente ropa de abrigo. - Lleve un móvil con la batería completamente cargada. - Cierre la puerta de los refugios al salir y no deje basura. - Evite salir en solitario, si lo hace comunique su recorrido y hora prevista de regreso a otras personas. - No de comida a los animales silvestres ni deje abandonados restos de alimentos - Ante condiciones adversas no continúe con su actividad.
EN CASO DE ACCIDENTE O EMERGENCIA LLAME AL 112	
TELÉFONOS Y DIRECCIONES DE INTERÉS: - Previsiones meteorológicas de la AEMET: www.aemet.es Teletempo Sierra Nevada: 807 17 03 84 Agencia Estatal de Meteorología: 807 17 03 65 (Estos números requieren dar de alta un servicio especial en el móvil) - Otras previsiones: www.meteoexploration.com www.eltiempo.es - Refugio Poqueira: 958343349/958064111/659554224 www.refugiopoqueira.com (Webcam en directo) - Refugio Postero Alto: 616 50 60 83 / 958 06 61 10 www.refugioposteroalto.es - Centro de Visitantes Dornajo: 958 34 06 25 - Centro de Visitantes Laujar: 950 51 35 48 - Punto de Información Pampaneira: 958 76 31 27 - Punto de Información de Capileira: 958 76 30 90 / 686 41 45 76	




Picón de Jerez y Lavaderos de la Reina 27-6-13




Cara norte Alcazaba y Mulhacén 27-6-13



Tajos de la Virgen y Cartujo 24-6-13



Cara sur Veleta 24-6-13



Cara sur Mulhacén 24-6-13



Corral del veleta 27-6-13 (fotografía de J. Pedro Sánchez)