

Campaña de Seguridad “Sierra Nevada para vivirla segura”




Información del 14 de marzo de 2013

Zona /Sector	Condiciones generales
Todas las zonas	Cota de nieve alrededor de los 1800 - 2000 m. según orientación. Riesgo muy alto de aludes por la gran cantidad de nieve caída. Hielo en zonas venteadas. Precaución en el cruce de ríos y arroyos.
“Cabecera del Genil”	Cota de nieve: aproximadamente 1800 m. Vereda de la Estrella: puentes en mal estado. Cortijo del Hornillo: cerrado el cortijo grande por motivos de seguridad.
“Hoya de la Mora – Veleta”	Nieve a partir de los 1800m. Riesgo de aludes . Mucha nieve blanda en hondonadas y nieve dura e hielo en lugares venteados. Refugio vivac la Carihuela: en buen estado.
“Caballo”	Cota de nieve: aproximadamente 2000m. Hielo en el interior del refugio.
“Poqueira”	Cota de nieve: aproximadamente 2000 m. Acceso recomendado al Refugio Poqueira: sendero PRA 23 por la Cebadilla. Refugio vivac Caldera: en buen estado. Refugio vivac Loma Pelada (Villavientos): hielo en el interior.
“Postero Alto – Alhorí”	Nieve a partir de los 1900m. Pistas forestales con hielo y nieve dura. Acceso recomendado al refugio Postero Alto: sendero PRA 31
Puerto de la Ragua -Cumbres orientales	La carretera libre de nieve aunque pueden aparecer placas de hielo. Cumbres orientales, nieve a partir de 1900m, nieve en pistas forestales, Cota de nieve a partir de 2200 m por la casa sur.
<p>ATENCIÓN: Para el fin de semana: - Temperaturas en ascenso moderado - Vientos del suroeste de fuertes a muy fuertes en cotas altas - Cielos de nubosos a muy nubosos con precipitaciones de nieve a partir de 2000 m el sábado y 2500 m. el domingo. Riesgo muy alto de aludes - Imprescindible piolet y crampones. - No olvide consultar alguna predicción meteorológica antes de iniciar cualquier actividad.</p>	<p>RECOMENDACIONES: - No inicie ninguna actividad si no posee el conocimiento y el material adecuado. Lleve suficiente ropa de abrigo. - Lleve un móvil con la batería completamente cargada. - Cierre la puerta de los refugios al salir y no deje basura. - Evite salir en solitario, si lo hace comuníquese su recorrido y hora prevista de regreso a otras personas. - No de comida a los animales silvestres ni deje abandonados restos de alimentos - Ante condiciones adversas no continúe con su actividad.</p>
EN CASO DE ACCIDENTE O EMERGENCIA LLAME AL 112	
<p>TELÉFONOS Y DIRECCIONES DE INTERÉS: - Previsiones meteorológicas de la AEMET: www.aemet.es Teletempo Sierra Nevada: 807 17 03 84 Agencia Estatal de Meteorología: 807 17 03 65 (Estos números requieren dar de alta un servicio especial en el móvil) - Otras previsiones: www.meteoexploration.com www.eltiempo.es - Refugio Poqueira: 958343349/958064111/659554224 www.refugiopoqueira.com (Webcam en directo) - Refugio Postero Alto: 616 50 60 83 / 958 06 61 10 www.refugioposteroalto.es - Centro de Visitantes Dornajo: 958 34 06 25 - Centro de Visitantes Laujar: 950 51 35 48 - Punto de Información Pampaneira: 958 76 31 27 - Punto de Información de Capileira: 958 76 30 90 / 686 41 45 76</p>	





Los Morrones en el Marquesado 13-3-13

	
<p>Picón de Jerez 12-3-13</p>	<p>Cabecera río Maitena 12-3-13</p>
	
<p>Mulhacén 12-3-13</p>	<p>Veleta 12-3-13</p>
	
<p>Caballo 12-3-13</p>	<p>Mulhacén 13-3-13</p>
	
<p>Webcam Refugio Poqueira 14-3-13</p>	<p>Hoya Portillo 13-3-13</p>



Hoya de la Mora 14-3-13

