

Campaña de Seguridad “Sierra Nevada para vivirla segura”


Información del 31 de enero de 2013

Zona /Sector	Condiciones generales
Todas las zonas	Cota de nieve alrededor de los 1800-2000. Nieve costra, hielo en zonas venteadas. Problemas de circulación en pistas forestales.
“Cabecera del Genil”	Cota de nieve: aproximadamente 1500 m. Vereda de la Estrella, estrechamientos de la vereda por desprendimientos, puente del Real fuera de servicio. Cortijo del Hornillo: cerrado el cortijo grande por motivos de seguridad.
“Hoya de la Mora – Veleta”	Nieve a partir de los 1500 m Nieve costra, hielo en zonas venteadas y proximidades de la cumbre. Refugio vivac Carihuela: nieve en el interior (por favor, dejen la puerta cerrada).
“Caballo”	Cota de nieve: aproximadamente 1800m.Nieve costra. Hielo en el interior del refugio.
“Poqueira”	Cota de nieve: aproximadamente 2000 m. Accesos recomendado al Refugio Poqueira: sendero de la Cebadilla. Refugio vivac Caldera: en buen estado. Refugio vivac Loma Pelada (Villavientos): hielo en el interior.
“Postero Alto – Alhorí”	Nieve a partir de los 1800m. Pistas forestales cortadas por la nieve. Acceso recomendado al refugio Postero Alto: sendero PRA 31
Puerto de la Ragua -Cumbres orientales	Nieve a partir de 2000m. En la zona de cumbres orientales, nieve a partir de 2000m Nieve en pistas forestales.
<p>ATENCIÓN: Para el fin de semana: - Temperaturas en ligero descenso - Vientos del noroeste de moderados a fuertes en cotas altas. - Cielos poco nubosos con precipitaciones débiles. Cota de nieve 1400m. - Imprescindible piolet y crampones. - No olvide consultar alguna predicción meteorológica antes de iniciar cualquier actividad.</p>	<p>RECOMENDACIONES: - No inicie ninguna actividad si no posee el conocimiento y el material adecuado. Lleve suficiente ropa de abrigo. - Lleve un móvil con la batería completamente cargada. - Cierre la puerta de los refugios al salir y no deje basura. - Evite salir en solitario, si lo hace comuníquese su recorrido y hora prevista de regreso a otras personas. - No de comida a los animales silvestres ni deje abandonados restos de alimentos - Ante condiciones adversas no continúe con su actividad.</p>
EN CASO DE ACCIDENTE O EMERGENCIA LLAME AL 112	
<p>TELÉFONOS Y DIRECCIONES DE INTERÉS: - Previsiones meteorológicas de la AEMET: www.aemet.es Teletempo Sierra Nevada: 807 17 03 84 Agencia Estatal de Meteorología: 807 17 03 65 (Estos números requieren dar de alta un servicio especial en el móvil) - Otras previsiones: www.meteoexploration.com www.eltiempo.es - Refugio Poqueira: 958343349/958064111/659554224 www.refugiopoqueira.com (Webcam en directo) - Refugio Postero Alto: 616 50 60 83 / 958 06 61 10 www.refugioposteroalto.es - Centro de Visitantes Dornajo: 958 34 06 25 - Centro de Visitantes Laujar: 950 51 35 48 - Punto de Información Pampaneira: 958 76 31 27 - Punto de Información de Capileira: 958 76 30 90 / 686 41 45 76</p>	





Corral Del Veleta 30-1-13



Rapel del Veleta 30-1-13



Refugio La Carihuela 29-1-13 Alguien se dejó la puerta abierta




Desde el Veredón 30-1-13




Cabecera San Juan 30-1-13



Cuervo y Vacares 29-1-13



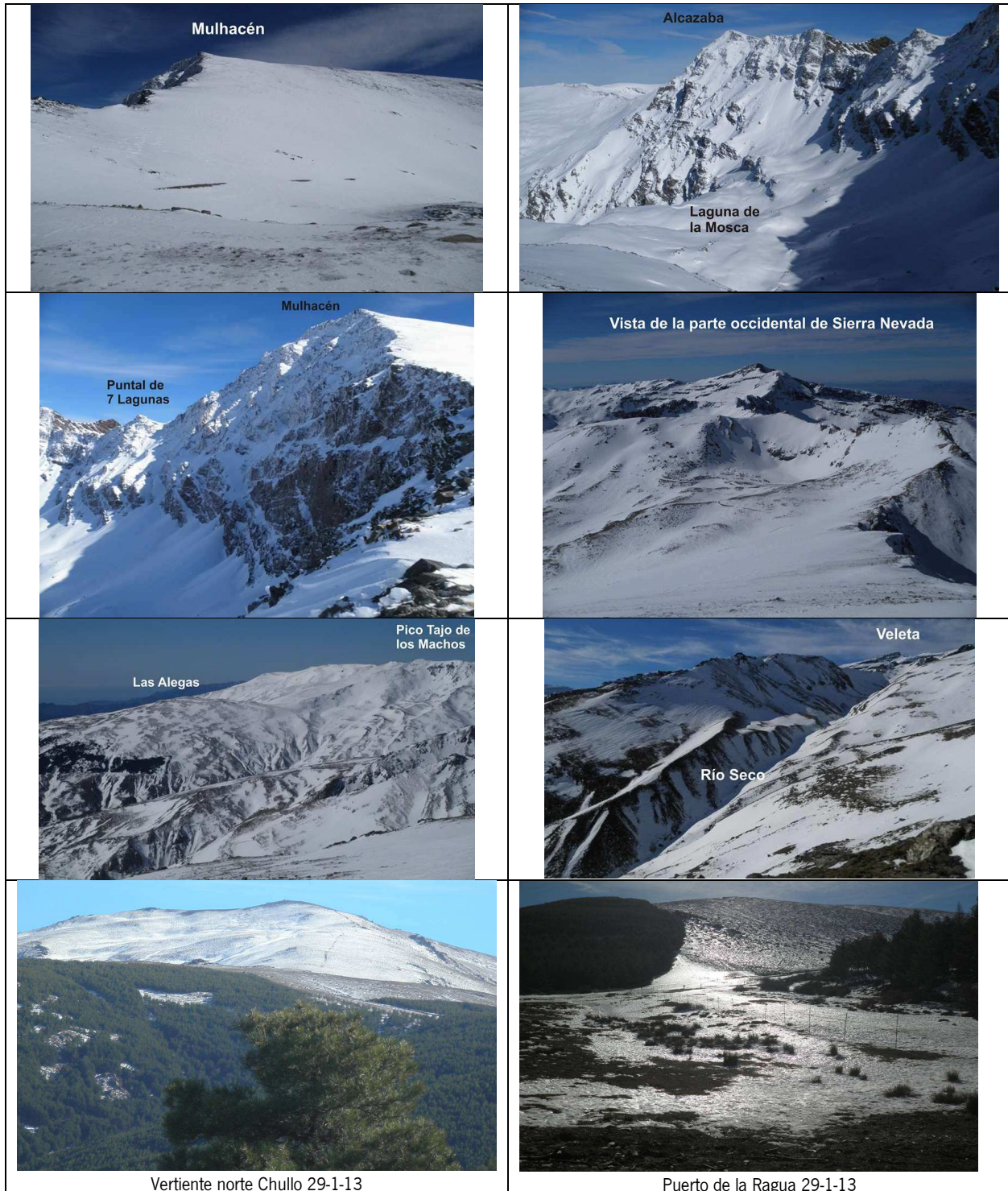
Trevenque 28-1-13



Caballo 28-1-13



30-1-13



Fotografías cedidas por: Salvador Chaves, Pedro Sánchez, David Rojo, Raquel Monterrubio, Rafael Quintero, Antonio J. Herrera

