








**Campaña de Seguridad “Sierra Nevada para vivirla segura”**

Información del 10 de enero de 2013

Zona /Sector	Condiciones generales	
Todas las zonas	Hielo y nieve dura en toda la zona de cumbres del sector occidental (zona de los tresmiles). En algunas zonas de la cara norte la cota de nieve baja hasta los 1800 metros. Placas de hielo y nieve dura en lomas, nieve costra en valles y hondonadas. La cota de nieve en la cara sur muy alta. Zonas orientales con muy poca o libres de nieve.	
“Cabecera del Genil”	Cota de nieve: aproximadamente 1800 – 2000m. Vereda de la Estrella: hielo en el cruce de los arroyos, estrechamientos de la vereda por desprendimientos, puente del Real fuera de servicio. Cortijo del Hornillo: cerrado el cortijo grande por motivos de seguridad.	
“Hoya de la Mora – Veleta”	Nieve a partir de los 1800-1900 m en las zonas de umbría, más alta en solana (por la que sube la carretera, 2400m aprox.). Hielo y nieve dura en las lomas venteadas, nieve costra en laderas a sotavento, hondonadas y fondo de valles. Refugio vivac Carihueta: en buen estado.	
“Caballo”	Cota de nieve: aproximadamente 2900m. Placas de hielo. Hielo en el interior del refugio. Pista de la Rinconada con hielo.	
“Poqueira”	Cota de nieve: aproximadamente 2900 - 3000 m. Accesos al Refugio Poqueira sin nieve. Refugio vivac Caldera: en buen estado. Refugio vivac Loma Pelada (Villavientos): hielo en el interior.	
“Postero Alto – Alhorí”	Nieve a partir de los 2900m de forma discontinua. Hielo en la cabecera del Alhorí. Acceso al refugio Postero Alto, libre de nieve.	
Puerto de la Ragua -Cumbres orientales	Sin nieve en el puerto. Alguna mancha pequeña de nieve dura en corredores norte de las cumbres orientales.	
<b>ATENCIÓN:</b>	<b>RECOMENDACIONES:</b>	
Para el fin de semana: - Temperaturas en ligero descenso. - Vientos de componente oeste de flojos a moderados. - Cielos con intervalos nubosos y posibilidad de precipitaciones débiles el domingo con cota de nieve a 1100m. - Imprescindible <b>piolet y crampones</b> . - <b>No olvide consultar</b> alguna <b>predicción meteorológica</b> antes de iniciar cualquier actividad.	- <b>No inicie ninguna actividad si no posee el conocimiento y el material adecuado. Lleve suficiente ropa de abrigo.</b> - Lleve un móvil con la batería completamente cargada. - <b>Cierre la puerta de los refugios al salir y no deje basura.</b> - Evite salir en solitario, si lo hace comunique su recorrido y hora prevista de regreso a otras personas. - <b>No de comida a los animales silvestres ni deje abandonados restos de alimentos</b> - Ante condiciones adversas no continúe con su actividad.	
<b>EN CASO DE ACCIDENTE O EMERGENCIA LLAME AL 112</b>		
<b>TELÉFONOS Y DIRECCIONES DE INTERÉS:</b>		
- Previsiones meteorológicas de la AEMET: <a href="http://www.aemet.es">www.aemet.es</a> Teletiempo Sierra Nevada: 807 17 03 84 Agencia Estatal de Meteorología: 807 17 03 65 (Estos números requieren dar de alta un servicio especial en el móvil) - Otras previsiones: <a href="http://www.meteoexploration.com">www.meteoexploration.com</a> <a href="http://www.eltiempo.es">www.eltiempo.es</a> - Refugio Poqueira: 958343349/958064111/659554224 <a href="http://www.refugiopoqueira.com">www.refugiopoqueira.com</a> (Webcam en directo) - Refugio Postero Alto: 616 50 60 83 / 958 06 61 10 <a href="http://www.refugioposteroalto.es">www.refugioposteroalto.es</a> - Centro de Visitantes Dornajo: 958 34 06 25 - Centro de Visitantes Laujar: 950 51 35 48 - Punto de Información Pampaneira: 958 76 31 27 - Punto de Información de Capileira: 958 76 30 90 / 686 41 45 76		



 <p>Hoya de la Mora 9-1-12</p>	 <p>Cabecera Bco. San Juan 9-1-12</p>
 <p>Cara sur desde la Carihuela 9-1-12</p>	 <p>Refugio Carihuela 9-1-12</p>
 <p>Alcazaba</p> <p>Nortes desde el Ciervo 8-1-13</p>	 <p>Veleta</p> <p>Desde la cumbre del Mulhacén 8-1-13</p>
 <p>Mulhacén</p> <p>Vivac de La Caldera y oeste del Mulhacén 8-1-13</p>	 <p>Mulhacén 2</p> <p>Refugio Poguerra</p> <p>8-1-13</p>

Imágenes proporcionadas por Rafael Quintero y Antonio J. Herrera

