Campaña de Seguridad "Sierra Nevada para vivirla segura"

Información del 7 de diciembre de 2012

Zona /Sector	Condiciones generales
Todas las zonas	Nieve en toda la Sierra. Podemos encontrar hielo y nieve helada en alguna zona venteada. En las zonas orientadas al sur la cota de nieve está un poco más alta que en las de umbría. EXTREMAR LA PRECAUCIÓN.
"Cabecera del Genil"	Cota de nieve: aproximadamente 1800 – 2000 m. Vereda de la Estrella: nieve en la vereda con hielo en los pasos de los arroyos, 2 árboles caídos, estrechamientos de la vereda por desprendimientos, puente del Real caído y semienterrado en el lecho del río. Cortijos del Hornillo: se ha caído un muro del cortijo grande, por motivos de seguridad este edificio se ha cerrado.
"Hoya de la Mora – Veleta"	Cota de nieve: aproximadamente 1800 m. Refugio vivac Carihuela: en buen estado.
"Caballo"	Cota de nieve: aproximadamente 2000 m.
"Poqueira"	Cota de nieve: aproximadamente 2500 m. Accesos recomendados al Refugio Poqueira: Central Eléctrica Cebadilla (PR-A 23) y Acequia Alta. Refugio vivac Caldera: en buen estado. Refugio vivac Loma Pelada (Villavientos): hielo en el interior.
"Postero Alto – Alhorí"	Cota de nieve: aproximadamente 1800 m. Acceso recomendado desde Jérez del Marquesado: Sendero PR-A 31.
Puerto de la Ragua -Cumbres orientales	Cota de nieve: aproximadamente 1800 – 1900 m.

ATENCIÓN:

- Temperaturas bajas para el fin de semana.
- Vientos moderados.
- Imprescindible **piolet y crampones.**
- **No olvide consultar** alguna **predicción meteorológica** antes de iniciar cualquier actividad.

RECOMENDACIONES:

- **No inicie ninguna actividad si no posee el conocimiento y el material adecuado. Lleve suficiente ropa de abrigo.**
- Lleve un móvil con la bateria completamente cargada.
- **Cierre la puerta de los refugios al salir y no deje basura.**
- Evite salir en solitario, si lo hace comunique su recorrido y hora prevista de regreso a otras personas.
- **No de comida a los animales silvestres (especialmente a los zorros) ni deje abandonados restos de alimentos**
- Ante condicionas adversas no continúe con su actividad.

EN CASO DE ACCIDENTE O EMERGENCIA LLAME AL 112

TELÉFONOS Y DIRECCIONES DE INTERÉS:

- Previsiones meteorológicas de la AEMET: www.aemet.es
  Teletiempo Sierra Nevada: 807 17 03 84
  Agencia Estatal de Meteorología: 807 17 03 65 (Estos números requieren dar de alta un servicio especial en el móvil)
- Otras previsiones: www.meteoexploration.com www.eltiempo.es
- Refugio Poqueira: 958343349/958064111/659554224 www.refugiopoqueira.com (Webcam en directo)
- Refugio Postero Alto: 616 50 60 83 / 958 06 61 10 www.refugioposteroalto.es
- Centro de Visitantes Dornajo: 958 34 06 25
- Centro de Visitantes Laujar: 950 51 35 48
- Punto de Información Pampaneira: 958 76 31 27
- Punto de Información de Capileira: 958 76 30 90 / 686 41 45 76



Veleta – Río Monachil (1) Imagen: 28/11/2012

Veleta – Barranco San Juan (2) Imagen: 28/11/2012

Hoya de la Mora (3) Imagen: 28/11/2012



Oeste del Mulhacén (4) Fecha Imagen: 05/12/2012



Machos – Alcazaba - Mulhacén Fecha imagen: 05/12/2012



Norte del Mulhacén (6) Fecha imagen: 05/12/2012

Refugio Poqueira-Loma de las Acequias(7) Imagen: 07/12/2012

Refugio Poqueira (8) Fecha imagen: 07/12/2012

Imágenes proporcionadas por: J. Pedro Sánchez (1-3) y Refugio Poqueira (4 - 8)