









**Campaña de Seguridad “Sierra Nevada para vivirla segura”**

Información del 16 de noviembre de 2012

Zona /Sector	Condiciones generales	
Todas las zonas	Previsión de mal tiempo para el fin de semana, estando prevista la cota de nieve para el domingo en 2100 m. Los ríos continúan llevando mucho caudal. Podemos encontrar hielo y nieve helada. Distribución irregular de la nieve, algunas lomas venteadas y otras zonas con nieve acumulada. EXTREMAR LA PRECAUCIÓN.	
“Hoya de la Mora – Veleta”	Cota de nieve: aprox. 2000 m. Podemos encontrar hielo y nieve helada.	
“Poqueira”	Cota de nieve: aprox. 2500 m. Accesos recomendados al Refugio Poqueira: sendero Hoya Portillo-Refugio Poqueira (PR-A 26), Central Eléctrica Cebadilla (PR-A 23), Acequia Alta o desde Trevélez. Si hace viento es mejor evitar los accesos desde la Hoya del Portillo y desde Trevélez por el Alto del Chorrillo. Refugio vivac Caldera: en buen estado. Refugio vivac Loma Pelada (Villavientos): hay agua en el interior.	
“Caballo”	Cota de nieve: aprox. 2500 m.	
“Cabecera del Genil”	Cota de nieve: aprox. 2000 m. Vereda de la Estrella: 2 árboles caídos, estrechamientos de la vereda por desprendimientos, puente del Real caído y semienterrado en el lecho del río. Cortijos del Hornillo: se ha caído un muro del cortijo grande, por motivos de seguridad este edificio se ha cerrado.	
“Postero Alto – Alhorí”	Cota de nieve: aprox. 1800 - 1900 m. Acceso recomendado desde Jérez del Marquesado: Sendero PR-A 31	
Cumbres orientales	Cota de nieve: aprox. 1900 – 2000 m Encontraremos nieve desde el Puerto de la Ragua hasta el Buitre.	
<b>ATENCIÓN:</b>	<b>RECOMENDACIONES:</b>	
- Imprescindible <b>piolet y crampones.</b>	- <b>No inicie ninguna actividad si no posee el conocimiento y el material adecuado.</b>	
- <b>No olvide consultar</b> alguna <b>predicción meteorológica</b> antes de iniciar cualquier actividad.	- Lleve un móvil con la batería completamente cargada.	
	- <b>Cierre la puerta de los refugios al salir y no deje basura.</b>	
	- Evite salir en solitario, si lo hace comunique su recorrido y hora prevista de regreso a otras personas.	
	- <b>No de comida a los animales silvestres (especialmente a los zorros) ni deje abandonados restos de alimentos</b>	
	- Ante condiciones adversas no continúe con su actividad.	
<b>EN CASO DE ACCIDENTE O EMERGENCIA LLAME AL 112</b>		
<b>TELÉFONOS Y DIRECCIONES DE INTERÉS:</b>		
- Previsiones meteorológicas de la AEMET: <a href="http://www.aemet.es">www.aemet.es</a> Teletempo Sierra Nevada: 807 17 03 84 Agencia Estatal de Meteorología: 807 17 03 65 (Estos números requieren dar de alta un servicio especial en el móvil)		
- Otras previsiones: <a href="http://www.meteoexploration.com">www.meteoexploration.com</a> <a href="http://www.eltiempo.es">www.eltiempo.es</a>		
- Refugio Poqueira: 958343349/958064111/659554224 <a href="http://www.refugiopoqueira.com">www.refugiopoqueira.com</a> (Webcam en directo)		
- Refugio Postero Alto: 616 50 60 83 / 958 06 61 10 <a href="http://www.refugioposteroalto.es">www.refugioposteroalto.es</a>		
- Centro de Visitantes Dornajo: 958 34 06 25		
- Centro de Visitantes Laujar: 950 51 35 48		
- Punto de Información Pampaneira: 958 76 31 27		
- Punto de Información de Capileira: 958 76 30 90 / 686 41 45 76		




 <p>Veleta (1) Imagen: 13/11/2012</p>	 <p>Tajos de la Virgen (2) Imagen: 13/11/2012</p>
 <p>Cerro de los Machos (3) Imagen: 13/11/2012</p>	 <p>Veleta (4) Fecha Imagen: 13/11/2012</p>
 <p>Alcazaba y Mulhacén (5) Fecha imagen: 13/11/2012</p>	 <p>Carihuela - Veleta (6) Fecha imagen: 13/11/2012</p>
 <p>Cabecera Río Seco (7) Fecha imagen: 13/11/2012</p>	 <p>Pico Tajo de los Machos (8) Fecha imagen: 13/11/2012</p>







Alcazaba y Laguna de la Mosca (9) Imagen: 13/11/2012



Mulhacén (10) Fecha imagen: 13/11/2012



Oeste del Mulhacén (11) Fecha imagen: 13/11/2012



Refugio Poqueira (12) Fecha imagen: 13/11/2012



Alto de San Juan y Peñón del Puerto (13) Imagen: 13/11/2012



Picón de Jérez (14) Imagen: 13/11/2012

Imágenes proporcionadas por: J. Pedro Sánchez (1 - 5), Refugio Poqueira (6 - 12) y Marta Castillo (13- 14)

