

Campaña de Seguridad “Sierra Nevada para vivirla segura”

Información del 8 de noviembre de 2012

Zona /Sector	Condiciones generales	
Todas las zonas	Previsión de mal tiempo y bajada de temperaturas para el fin de semana. Los ríos llevan mucho más caudal del habitual, prestar especial atención. Posiblemente se forme hielo especialmente en el sector Veleta – Mulhacén. EXTREMAR LA PRECAUCIÓN.	
“Hoya de la Mora – Veleta”	Encontraremos hielo y nieve helada a partir de 2.900 m.	
“Poqueira”	Encontraremos hielo y nieve helada a partir de 2.900 m. Accesos recomendados al Refugio Poqueira: sendero Hoya Portillo-Refugio Poqueira (PR-A 26), Central Eléctrica Cebadilla (PR-A 23), Acequia Alta o desde Trevélez. Si hace viento es mejor evitar el acceso desde la Hoya del Portillo. Refugio vivac Caldera: en buen estado. Refugio vivac Loma Pelada (Villavientos): con goteras.	
“Caballo”	Prácticamente sin nieve.	
“Cabecera del Genil”	Vereda de la Estrella: 2 árboles caídos, estrechamientos de la vereda por desprendimientos, puente del Real caído y semienterrado en el lecho del río. Cortijos del Hornillo: se ha caído un muro del cortijo grande, por motivos de seguridad este edificio se ha cerrado. Encontraremos hielo y nieve helada a partir de 2.900 m.	
“Postero Alto – Alhorí”	Acceso recomendado desde Jérez del Marquesado: Sendero PR-A 31. Prácticamente sin nieve.	
Cumbres orientales	Sin nieve.	
<p>ATENCIÓN:</p> <ul style="list-style-type: none"> - Imprescindible piolet y crampones si se tiene la intención de acceder al sector “Veleta – Mulhacén”. - No olvide consultar alguna predicción meteorológica antes de iniciar cualquier actividad. 		
<p>RECOMENDACIONES:</p> <ul style="list-style-type: none"> - No inicie ninguna actividad si no posee el conocimiento y el material adecuado. - Lleve un móvil con la batería completamente cargada. - Cierre la puerta de los refugios al salir y no deje basura. - Evite salir en solitario, si lo hace comuníquese su recorrido y hora prevista de regreso a otras personas. - No de comida a los animales silvestres (especialmente a los zorros) ni deje abandonados restos de alimentos - Ante condiciones adversas no continúe con su actividad. 		
EN CASO DE ACCIDENTE O EMERGENCIA LLAME AL 112		
<p>TELÉFONOS Y DIRECCIONES DE INTERÉS:</p> <ul style="list-style-type: none"> - Previsiones meteorológicas de la AEMET: www.aemet.es Teletempo Sierra Nevada: 807 17 03 84 Agencia Estatal de Meteorología: 807 17 03 65 (Estos números requieren dar de alta un servicio especial en el móvil) - Otras previsiones: www.meteoexploration.com www.eltiempo.es - Refugio Poqueira: 958343349/958064111/659554224 www.refugiopoqueira.com (Webcam en directo) - Refugio Postero Alto: 616 50 60 83 / 958 06 61 10 www.refugioposteroalto.es - Centro de Visitantes Dornajo: 958 34 06 25 - Centro de Visitantes Laujar: 950 51 35 48 - Punto de Información Pampaneira: 958 76 31 27 - Punto de Información de Capileira: 958 76 30 90 / 686 41 45 76 		





Río Genil en la unión con el San Juan (Vegueta Caracol) (1)
Imagen: 5/11/2012



Río Vadillo y Cuervo (2) Imagen: 5/11/2012



Muro cortijo grande Hornillo (3) Imagen: 5/11/2012



Hoya de la Mora (4) Fecha Imagen: 8/11/2012




Cabecera del San Juan y Veleta (5) Fecha imagen: 8/11/2012



Cartujo (6) Fecha imagen: 8/11/2012



Tajos de la Virgen (7) Fecha imagen: 8/11/2012




Corral del Veleta (8) Fecha imagen: 8/11/2012





Cerro de los Machos y norte del Veleta (9) Imagen: 8/11/2012




Carihuela (10) Fecha imagen: 8/11/2012



Veleta y Cerro Machos (sur) (11) Fecha imagen: 8/11/2012



Alcazaba y Mulhacén (12) Fecha imagen: 8/11/2012



Alcazaba y Mulhacén (13) Fecha imagen: 8/11/2012



Picón de Jérez (14) Fecha imagen: 7/11/2012

Imágenes proporcionadas por: Javier Carretero (7 - 12), Ángela Cano (3 - 6 y 13) y Marta Castillo (1 - 2 y 14)

