

Parque Nacional y Parque Natural de Sierra Nevada
Campaña de Seguridad “Sierra Nevada para vivirla segura”
Ficha de Seguridad

Información del 30 de mayo de 2018

Zona /Sector	Condiciones generales
Todas las zonas	Línea discontinua de nieve a partir de 2800m. aproximadamente. Imprescindibles crampones y piolets , grosor considerable de nieve, numerosas rimayas, puentes de nieve sobre arroyos y cornisas de nieve en numerosas aristas. ¡Atención! Se aconseja evitar situaciones de riesgo. Ríos y arroyos con mucho caudal.
“Cabecera del Genil”	Nieve a partir de 2800m. Desprendimientos de rocas en veredas y pistas, carretera del Hotel del Duque cortada. Riesgo de aludes. Túneles de hielo en cabeceras de ríos y arroyos.
“Hoya de la Mora -Veleta”	Nieve a partir de 2800m. Riesgo de desprendimiento de rocas, hielo y cornisas.
“Caballo”	Nieve a partir de 2900m.
“Poqueira - Mulhacén”	Nieve a partir de 2900m.
“Postero Alto - Alhorí”	Nieve a partir de 2700m.
La Ragua-Cumbres orientales	Algún ventisquero en la cara norte. Arroyos con bastante caudal.

PREDICCIÓN METEOROLÓGICA PARA EL FIN DE SEMANA (Aemet):

- Cielos poco nubosos con nubes de evolución y posibilidad de algún chubasco disperso por la tarde.
- Temperaturas en ligero ascenso.
- Vientos de componente sur flojos, moderados en las cumbres.

POR SU SEGURIDAD:

- Consulte el parte meteorológico de forma previa a la actividad (puede cambiar el parte reflejado en la ficha) y absténgase de salir si es desfavorable.
- En temporada invernal **lleve equipo completo y suficiente ropa de abrigo, y no olvide botas cramponables, crampones con antizuecos y piolet si sube a la alta montaña.**
- No inicie ninguna actividad si no posee el conocimiento ni el material adecuado.
- Evite salir solo; si lo hace, comunique el recorrido que va a seguir y la hora prevista de regreso a otras personas.

- Imprescindibles crampones y piolets y saber utilizarlos

- Si el tiempo cambia estando en montaña, **no continúe con su actividad.**

- Lleve siempre un móvil con la batería completamente cargada y

aplicación de geolocalización (Alpify)

AVISO ZONA ESTACIÓN DE ESQUÍ:

-Riesgo de aludes fuera de pistas

- Máquinas con cables trabajando en la Estación de Esquí, respeten la señalización para evitar accidentes.**

REFUGIOS:

- En Refugios-vivac: **¡Dejen bien cerrada la puerta al salir! y por favor ¡¡no dejen basura dentro!!.**

RECOMENDACIÓN:

- No den comida a los animales silvestres, ni dejen abandonados restos de alimentos.



EN CASO DE ACCIDENTE O EMERGENCIA: LLAME AL 112

TÉLFONOS Y DIRECCIONES DE INTERÉS:


- Previsiones meteorológicas de la AEMET: www.aemet.es Otras previsiones: www.meteoexploration.com, www.eltiempo.es
Teletiempo Sierra Nevada: 807 17 03 84
Agencia Estatal de Meteorología: 807 17 03 65 (Estos números requieren dar de alta un servicio especial en el móvil)
- Refugio Poqueira: 958 34 33 49/958 06 41 11/659 55 42 24 www.refugiopoqueira.com (Webcam en directo)
- Refugio Postero Alto: 616 50 60 83 / 958 06 61 10 www.refugioposteroalto.es
- Centro de Visitantes Dornajo: 958 34 06 25
- Centro de Visitantes Laujar: 950 51 55 35
- Punto de Información Pampaneira: 958 76 31 27
- Punto de Información de Capileira: 958 76 30 90 / 671 56 44 06
- Centro administrativo del Parque Nacional y Natural de Sierra Nevada: 958 98 02 38
- Contacto de correo electrónico del Área de Uso Público del P. N. Sierra Nevada: usopublico.sn.cmaot@juntadeandalucia.es
- Ventana del Visitante Espacios Protegidos de Andalucía: www.ventanadelvisitante.es
- Web Red de Parques Nacionales españoles: <http://www.magrama.gob.es/es/red-parques-nacionales/nuestros-parques/sierra-nevada>



Alcazaba, Mulhacén, Veleta y Cartujo 28 – 5 -18



Picón de Jérez 27 – 5 -18



Cara sur Veleta y Mulhacén 28-5-18

¡Atención ! Se aconseja evitar situaciones de riesgo, posibilidad de desprendimientos de nieve y rocas en paredes y escarpes, rotura de cornisas, rimayas y puentes de nieve sobre cursos de agua.