

Parque Nacional y Parque Natural de Sierra Nevada
Campaña de Seguridad “Sierra Nevada para vivirla segura”
Ficha de Seguridad

Información del 26 de abril de 2018

Zona /Sector	Condiciones generales
Todas las zonas	Nieve a partir de 2300m. Imprescindibles crampones y piolets , grosor considerable de nieve, placas de hielo y cornisas de nieve en numerosas aristas. ¡Atención! riesgo de aludes! . Ríos y arroyos con mucho caudal, desprendimientos de rocas en caminos y veredas. Pistas forestales intransitables.
“Cabecera del Genil”	Mucha nieve a partir de 2300m. Desprendimientos de rocas en veredas y pistas, carretera del Hotel del Duque cortada. Riesgo de aludes.
“Hoya de la Mora -Veleta”	Nieve a partir de 2300m. Cantidad muy considerable de nieve en la subida hacia el Veleta. Riesgo de aludes, hielo y cornisas. No existen lugares habilitados para el deslizamiento con trineos u otros medios.
“Caballo”	Nieve a partir de 2500m. Pista de la Rinconada de Nigüelas intransitable.
“Poqueira - Mulhacén”	Nieve a partir de 2500m. Acceso recomendado al refugio Poqueira por la Cebadilla.
“Postero Alto - Alhorí”	Nieve a partir de 2300m. Acceso al refugio Postero Alto por el sendero Jérez del Marquesado - Postero Alto. Pistas forestales muy complicadas para la circulación.
La Ragua-Cumbres orientales	Nieve a partir de 2300m. Pistas forestales muy complicadas para la circulación.
PREDICCIÓN METEOROLÓGICA PARA EL FIN DE SEMANA (Aemet): - Cielos con intervalos nubosos a partir del sábado por la tarde y posibilidad de algunos chubascos débiles, de nieve por encima de 1500m. - Temperaturas en moderado descenso. - Vientos flojos del suroeste, moderados o fuertes en cotas altas.	- Imprescindibles crampones y piolets y saber utilizarlos - Si el tiempo cambia estando en montaña, no continúe con su actividad. - Lleve siempre un móvil con la batería completamente cargada y aplicación de geolocalización (Alpify) AVISO ZONA ESTACIÓN DE ESQUÍ: -Riesgo de aludes fuera de pistas -Máquinas con cables trabajando en la Estación de Esquí, respeten la señalización para evitar accidentes.
POR SU SEGURIDAD: - Consulte el parte meteorológico de forma previa a la actividad (puede cambiar el parte reflejado en la ficha) y absténgase de salir si es desfavorable. - En temporada invernal lleve equipo completo y suficiente ropa de abrigo, y no olvide botas cramponables, crampones con antizuecos y piolet si sube a la alta montaña. - No inicie ninguna actividad si no posee el conocimiento ni el material adecuado. - Evite salir solo; si lo hace, comunique el recorrido que va a seguir y la hora prevista de regreso a otras personas.	REFUGIOS: - En Refugios-vivac: ¡Dejen bien cerrada la puerta al salir! y por favor ¡¡no dejen basura dentro!!. RECOMENDACIÓN: - No den comida a los animales silvestres, ni dejen abandonados restos de alimentos.


EN CASO DE ACCIDENTE O EMERGENCIA: LLAME AL 112

TELÉFONOS Y DIRECCIONES DE INTERÉS:

- Previsiones meteorológicas de la AEMET: www.aemet.es Otras previsiones: www.meteoexploration.com, www.eltiempo.es
Teletiempo Sierra Nevada: 807 17 03 84
Agencia Estatal de Meteorología: 807 17 03 65 (Estos números requieren dar de alta un servicio especial en el móvil)
- Refugio Poqueira: 958 34 33 49/958 06 41 11/659 55 42 24 www.refugiopoqueira.com (Webcam en directo)
- Refugio Postero Alto: 616 50 60 83 / 958 06 61 10 www.refugioposteroalto.es
- Centro de Visitantes Dornajo: 958 34 06 25
- Centro de Visitantes Laujar: 950 51 55 35
- Punto de Información Pampaneira: 958 76 31 27
- Punto de Información de Capileira: 958 76 30 90 / 671 56 44 06
- Centro administrativo del Parque Nacional y Natural de Sierra Nevada: 958 98 02 38
- Contacto de correo electrónico del Área de Uso Público del P. N. Sierra Nevada: usopublico.sn.cmaot@juntadeandalucia.es
- Ventana del Visitante Espacios Protegidos de Andalucía: www.ventanadelvisitante.es
- Web Red de Parques Nacionales españoles: <http://www.magrama.gob.es/es/red-parques-nacionales/nuestros-parques/sierra-nevada>





Alcazaba y Mulhacén vertiente norte 24 – 4 -18




Veleta y Tajos de La Virgen 24 – 4 -18

Si no eres experto en escalada invernal, antes de intentar una ruta para la que puede que no estás preparado, replantéate tus objetivos



Cerro del Caballo desde Nigüelas y desde Lanjarón 24 – 4 -18



Picón de Jérez 24-4-18