

**Parque Nacional y Parque Natural de Sierra Nevada**  
**Campaña de Seguridad “Sierra Nevada para vivirla segura”**  
**Ficha de Seguridad**

Información del 25 de febrero de 2016

Zona /Sector	Condiciones generales
<b>Todas las zonas</b>	Para el fin de semana se prevén problemas en carreteras de acceso y pistas porque la cota de nieve se situará en los 600m. A día de hoy capa de nieve recién caída a partir de 1900 m. En la zona más alta placas de hielo inestable. <b>Imprescindibles crampones y piolets.</b>
<b>“Cabecera del Genil”</b>	Nieve por encima de los 1900 metros. <b>Imprescindibles crampones y piolets.</b> El camino de acceso a la Vegueta del Caracol (Barranco de San Juan ) sigue cortado por desprendimientos.
<b>“Hoya de la Mora – Veleta”</b>	Nieve a partir de los 1900 m. Capa de nieve polvo sobre hielo y nieve dura. Refugio vivac la Carihuela en buen estado <b>(Por favor cierren la puerta del refugio) Imprescindibles crampones y piolets.</b>
<b>“Caballo”</b>	Nieve venteadada a partir de 2000 m. Hielo y nieve en la pista de la Rinconada.
<b>“Poqueira”</b>	Nieve a partir de 2000m. Refugio vivac La Caldera: Cierre de la parte superior de la puerta roto. Refugio vivac Loma Pelada (Villavientos): en buenas condiciones. <b>¡Cierren la puerta de los refugios al salir!</b> Acceso recomendado al Refugio Poqueira: sendero PR-A 23 por la Cebadilla partiendo de Capileira.
<b>“Postero Alto – Alhorí”</b>	Nieve a partir de 1900 m. Hielo en la cabecera del río Alhorí. Acceso recomendado al refugio Postero Alto: sendero PR-A 31. Nieve en pistas forestales
<b>Puerto de la Ragua - Cumbres orientales</b>	Nieve a partir de 2000m. Para el fin de semana según las predicciones, habrá problemas en la carretera y en pistas forestales.
<p><b>PREDICCIÓN METEOROLÓGICA PARA EL FIN DE SEMANA:</b></p> <ul style="list-style-type: none"> <li>- Temperaturas en acusado descenso.</li> <li>- Viento de componente oeste fuerte con rachas muy fuertes en cumbres.</li> <li>- Cielos cubiertos con precipitaciones de nieve a partir de 600m el sábado subiendo a 1300 m. el domingo.</li> </ul> <p><b>POR SU SEGURIDAD:</b></p> <ul style="list-style-type: none"> <li>- <b>Lleve siempre piolet y crampones.</b></li> <li>- <b>No olvide consultar alguna predicción meteorológica</b> antes de salir.</li> <li>- No inicie ninguna actividad si no posee el conocimiento y el material adecuado. Lleve suficiente ropa de abrigo.</li> <li>- <b>Ante condiciones adversas no continúe con su actividad</b></li> </ul>	<ul style="list-style-type: none"> <li>- Lleve un móvil con la batería completamente cargada y <b>aplicación de geolocalización (Alpify)</b></li> <li>- Evite salir en solitario, si lo hace comunique su recorrido y hora prevista de regreso a otras personas.</li> <li>- <b>Máquinas con cables trabajando en la estación de esquí, respeten la señalización para evitar accidentes.</b></li> </ul> <p><b>RECOMENDACIONES:</b></p> <ul style="list-style-type: none"> <li>- <b>Cierre la puerta de los refugios al salir y no deje basura.</b></li> <li>- No de comida a los animales silvestres ni deje abandonados restos de alimentos.</li> </ul>
<b>EN CASO DE ACCIDENTE O EMERGENCIA LLAME AL 112</b>	
<p><b>TELÉFONOS Y DIRECCIONES DE INTERÉS:</b></p> <ul style="list-style-type: none"> <li>- Previsiones meteorológicas de la AEMET: <a href="http://www.aemet.es">www.aemet.es</a> Otras previsiones: <a href="http://www.meteoexploration.com">www.meteoexploration.com</a>, <a href="http://www.eltiempo.es">www.eltiempo.es</a></li> <li>Teletiempo Sierra Nevada: 807 17 03 84</li> <li>Agencia Estatal de Meteorología: 807 17 03 65 (Estos números requieren dar de alta un servicio especial en el móvil)</li> <li>- Refugio Poqueira: 958 34 33 49/958 06 41 11/659 55 42 24 <a href="http://www.refugiopoqueira.com">www.refugiopoqueira.com</a> (Webcam en directo)</li> <li>- Refugio Postero Alto: 616 50 60 83 / 958 06 61 10 <a href="http://www.refugioposteroalto.es">www.refugioposteroalto.es</a></li> <li>- Centro de Visitantes Dornajo: 958 34 06 25</li> <li>- Centro de Visitantes Laujar: 950 51 35 48</li> <li>- Punto de Información Pampaneira: 958 76 31 27</li> <li>- Punto de Información de Capileira: 958 76 30 90 / 671 56 44 06</li> <li>- Centro administrativo del Parque Nacional y Natural de Sierra Nevada: 958 98 02 38</li> <li>- Contacto de correo electrónico del Área de Uso Público del P. N. Sierra Nevada: <a href="mailto:usopublico.sn.cmaot@juntadeandalucia.es">usopublico.sn.cmaot@juntadeandalucia.es</a></li> <li>- Ventana del Visitante Espacios Protegidos de Andalucía: <a href="http://www.ventanadelvisitante.es">www.ventanadelvisitante.es</a></li> <li>- Web Red de Parques Nacionales españoles: <a href="http://www.magrama.gob.es/es/red-parques-nacionales/nuestros-parques/sierra-nevada/">http://www.magrama.gob.es/es/red-parques-nacionales/nuestros-parques/sierra-nevada/</a></li> </ul>	



Vertiente norte occidental 24-2-16






Veleta y cara sur de Elorrieta al Mulhacén 24-2-16



Vertiente norte Tajos de la Virgen y Veleta 24-2-16



Caballo y cara sur del Veleta al Mulhacén 24-2-16



Picón de Jérez, San Juan y Almirez 24-2-16