



Parque Nacional y Parque Natural de Sierra Nevada
Campaña de Seguridad “Sierra Nevada para vivirla segura”
Ficha de Seguridad

Información del 7 de mayo de 2015

Zona /Sector	Condiciones generales
Todas las zonas	Nieve a partir de 2800 metros en caras norte, a partir de los 3100 en la cara sur, ventisqueros a más baja altura. Riesgo de desprendimientos de rocas y placas de hielo. Imprescindible crampones y piolets. Ríos y arroyos con bastante caudal debido al deshielo.
“Cabecera del Genil”	Nieve por encima de los 2800 metros. Riesgo de desprendimientos de rocas y placas de hielo.
“Hoya de la Mora – Veleta”	Nieve a partir de los 2700 m. Riesgo de desprendimientos de rocas y placas de hielo. Refugio vivac la Carihuela en buen estado (Por favor dejen cerrada la puerta del refugio)
“Caballo”	Nieve a partir de 3000m. de forma muy irregular, algunos ventisqueros a más baja altura.
“Poqueira”	Cota de nieve: 3100 m. Refugio vivac La Caldera: en buenas condiciones. Refugio vivac Loma Pelada (Villavientos): en buenas condiciones. (Por favor cierren la puerta de los refugios al salir) Acceso recomendado al Refugio Poqueira: sendero PR-A 23 por la Cebadilla partiendo de Capileira.
“Postero Alto – Alhori”	Nieve a partir de 2900 m. Acceso recomendado al refugio Postero Alto: sendero PR-A 31
Cumbres orientales	Sin nieve
<p>ATENCIÓN: Predicción para el fin de semana: - Temperaturas en ascenso. - Viento de dirección variable flojos en general - Cielos poco nubosos o despejados. - Imprescindible piolet y crampones. para la zona más alta - No olvide consultar alguna predicción meteorológica antes de iniciar cualquier actividad</p> <p>RECOMENDACIONES: - No inicie ninguna actividad si no posee el conocimiento y el material adecuado. Lleve suficiente ropa de abrigo. - Lleve un móvil con la batería completamente cargada. - Cierre la puerta de los refugios al salir y no deje basura. - Evite salir en solitario, si lo hace comunique su recorrido y hora prevista de regreso a otras personas. - No de comida a los animales silvestres ni deje abandonados restos de alimentos - Ante condiciones adversas no continúe con su actividad.</p>	
EN CASO DE ACCIDENTE O EMERGENCIA LLAME AL 112	
<p>TELÉFONOS Y DIRECCIONES DE INTERÉS: - Previsiones meteorológicas de la AEMET: www.aemet.es Otras previsiones: www.meteoexploration.com, www.eltiempo.es Teletiempos Sierra Nevada: 807 17 03 84 Agencia Estatal de Meteorología: 807 17 03 65 (Estos números requieren dar de alta un servicio especial en el móvil) - Refugio Poqueira: 958343349/958064111/659554224 www.refugiopoqueira.com (Webcam en directo) - Refugio Postero Alto: 616 50 60 83 / 958 06 61 10 www.refugioposteroalto.es - Centro de Visitantes Dornajo: 958 34 06 25 - Centro de Visitantes Laujar: 950 51 55 35 - Punto de Información Pampaneira: 958 76 31 27 - Punto de Información de Capileira: 958 76 30 90 / 686 41 45 76 - Contacto de correo electrónico del Área de Uso Público del P. N. Sierra Nevada: usopublico.sn.cmaot@juntadeandalucia.es - Ventana del Visitante Espacios Protegidos de Andalucía: www.ventanadelvisitante.es - Web Red de Parques Nacionales españoles: http://www.magrama.gob.es/es/red-parques-nacionales/nuestros-parques/sierra-nevada/</p>	




Vertiente norte Alcazaba, Mulhacén y Veleta 6-5-15



Arista Cartujo y Caballo 6-5-15



Cara sur Veleta y Mulhacén 6-5-15



Picón de Jérez y cabecera río Alhorí 4-5-15