



Parque Nacional y Parque Natural de Sierra Nevada
Campaña de Seguridad “Sierra Nevada para vivirla segura”
Ficha de Seguridad

Información del 12 de junio de 2014


Zona /Sector	Condiciones generales	
Todas las zonas	Nieve a partir de 2800/3000 m. de forma irregular en las altas cumbres del sector occidental, imprescindibles crampones y piolets para desplazarse por esta zona. Nieve dura y zonas con hielo por la mañana. Riesgo de desprendimientos de rocas debajo de ventisqueros y por corredores. Ríos y arroyos con mucho caudal.	
“Cabecera del Genil”	Grandes ventisqueros a partir de 2800 m. de forma irregular. Placas de hielo. Riesgo de desprendimiento de rocas a lo largo de todas las cumbres.	
“Hoya de la Mora – Veleta”	Grandes ventisqueros a partir de 2800m. Refugio vivac la Carihuela en buen estado (Por favor dejen cerrada la puerta). Riesgo de desprendimientos de rocas en zonas como el corral del Veleta, los Tajos de la Virgen y cara sur en la Carihuela.	
“Caballo”	Ventisqueros aislados, manchas más grandes en la cabecera del río Lanjarón (Vereda cortá).	
“Poqueira”	Ventisqueros a partir de 2900 m Acceso al Mulhacén desde el Alto del Chorrillo, por la loma, sin nieve. Refugio vivac Caldera: en buenas condiciones aunque rota una bisagra de la puerta de abajo, por favor déjenla cerrada. Refugio vivac Loma Pelada (Villavientos): en buenas condiciones. (Por favor cierren la puerta de los refugios al salir).	
“Postero Alto – Alhorrí”	Ventisqueros a partir de 2900 m. de forma irregular.	
Cumbres orientales	Cumbres orientales sin nieve.	
<p>ATENCIÓN: Para el fin de semana: - Temperaturas en ligero ascenso. - Vientos de componente oeste de flojos a moderados - Cielos poco nubosos o despejados con nubosidad de evolución por la tarde. - Imprescindible piolet y crampones para la zona de los tresmilés. - No olvide consultar alguna predicción meteorológica antes de iniciar cualquier actividad</p>		
<p>RECOMENDACIONES: - No inicie ninguna actividad si no posee el conocimiento y el material adecuado. Lleve suficiente ropa de abrigo. - Lleve un móvil con la batería completamente cargada. - Cierre la puerta de los refugios al salir y no deje basura. - Evite salir en solitario, si lo hace comunique su recorrido y hora prevista de regreso a otras personas. - No de comida a los animales silvestres ni deje abandonados restos de alimentos - Ante condiciones adversas no continúe con su actividad.</p>		
EN CASO DE ACCIDENTE O EMERGENCIA LLAME AL 112		
<p>TELÉFONOS Y DIRECCIONES DE INTERÉS: - Previsiones meteorológicas de la AEMET: www.aemet.es Otras previsiones: www.meteoexploration.com, www.eltiempo.es Teletiempos Sierra Nevada: 807 17 03 84 Agencia Estatal de Meteorología: 807 17 03 65 (Estos números requieren dar de alta un servicio especial en el móvil) - Refugio Poqueira: 958343349/958064111/659554224 www.refugiopoqueira.com (Webcam en directo) - Refugio Postero Alto: 616 50 60 83 / 958 06 61 10 www.refugioposteroalto.es - Centro de Visitantes Dornajo: 958 34 06 25 - Centro de Visitantes Laujar: 950 51 35 48 - Punto de Información Pampaneira: 958 76 31 27 - Punto de Información de Capileira: 958 76 30 90 / 686 41 45 76 - Contacto de correo electrónico del Área de Uso Público del P. N. Sierra Nevada: usopublico.sn.cmaot@juntadeandalucia.es - Ventana del Visitante Espacios Protegidos de Andalucía: http://www.ventanadelvisitante.es - Web Red de Parques Nacionales españoles: http://www.magrama.gob.es/es/red-parques-nacionales/nuestros-parques/sierra-nevada/</p>		



Alcazaba y Mulhacén 10-6-14



Veleta y tajos de la Virgen 11-6-14



Picón de Jérez 11-6-14



Caballo 11-6-14