



**Parque Nacional y Parque Natural de Sierra Nevada**  
**Campaña de Seguridad “Sierra Nevada para vivirla segura”**  
**Ficha de Seguridad**  
Información del 10 de abril de 2014


Zona /Sector	Condiciones generales
Todas las zonas	Cota de nieve alrededor de los 2500 en las caras norte y oeste y 2900m en la sur. <b>Imprescindibles crampones y piolets.</b> Placas de hielo. Ríos con bastante caudal.
“Cabecera del Genil”	Cota de nieve: aproximadamente 2500 m. Placas de hielo en lomas venteadas, nieve blanda en hondonadas.
“Hoya de la Mora – Veleta”	Nieve a partir de 2500m. Refugio vivac la Carihuela en buen estado (Por favor dejen cerrada la puerta del refugio). El Veleta y alrededores peligroso, placas de hielo en lomas venteadas, riesgo de aludes y rotura de cornisas.
“Caballo”	Nieve a partir de 2800m, placas de hielo.
“Poqueira”	Cota de nieve: 2900m. Placas de hielo. Acceso recomendado al Refugio Poqueira: sendero PR-A 23 por la Cebadilla Refugio vivac Caldera: en buenas condiciones aunque rota una bisagra de la puerta de abajo, por favor déjenla cerrada. Refugio vivac Loma Pelada (Villavientos): en buenas condiciones. (Por favor cierren la puerta de los refugios al salir)..
“Postero Alto – Alhorí”	Nieve a partir de 2500 m. con placas de hielo. Acceso recomendado al refugio Postero Alto: sendero PR-A 31.
Puerto de la Ragua - Cumbres orientales	Cumbres orientales: solo algún ventisquero en las caras norte.
<b>ATENCIÓN:</b> Para el fin de semana: - Temperaturas en ligero ascenso. - Vientos del Oeste flojos en cotas bajas y moderados en cotas altas. - Cielos poco nubosos con intervalos de nubes altas - <b>Imprescindible piolet y crampones.</b> - <b>No olvide consultar</b> alguna <b>predicción meteorológica</b> antes de iniciar cualquier actividad	<b>RECOMENDACIONES:</b> - No inicie ninguna actividad si no posee el conocimiento y el material adecuado. Lleve suficiente ropa de abrigo. - Lleve un móvil con la batería completamente cargada. - <b>Cierre la puerta de los refugios al salir y no deje basura.</b> - Evite salir en solitario, si lo hace comunique su recorrido y hora prevista de regreso a otras personas. - No de comida a los animales silvestres ni deje abandonados restos de alimentos - <b>Ante condiciones adversas no continúe con su actividad.</b>
<b>EN CASO DE ACCIDENTE O EMERGENCIA LLAME AL 112</b>	
<b>TELÉFONOS Y DIRECCIONES DE INTERÉS:</b> - Previsiones meteorológicas de la AEMET: <a href="http://www.aemet.es">www.aemet.es</a> Otras previsiones: <a href="http://www.meteoexploration.com">www.meteoexploration.com</a> , <a href="http://www.eltiempo.es">www.eltiempo.es</a> Teletempo Sierra Nevada: 807 17 03 84 Agencia Estatal de Meteorología: 807 17 03 65 (Estos números requieren dar de alta un servicio especial en el móvil) - Refugio Poqueira: 958343349/958064111/659554224 <a href="http://www.refugiopoqueira.com">www.refugiopoqueira.com</a> (Webcam en directo) - Refugio Postero Alto: 616 50 60 83 / 958 06 61 10 <a href="http://www.refugioposteroalto.es">www.refugioposteroalto.es</a> - Centro de Visitantes Dornajo: 958 34 06 25 - Centro de Visitantes Laujar: 950 51 35 48 - Punto de Información Pampaneira: 958 76 31 27 - Punto de Información de Capileira: 958 76 30 90 / 686 41 45 76 - Contacto de correo electrónico del Área de Uso Público del P. N. Sierra Nevada: <a href="mailto:usopublico.sn.cma@juntadeandalucia.es">usopublico.sn.cma@juntadeandalucia.es</a> - Ventana del Visitante Espacios Protegidos de Andalucía: <a href="http://www.ventanadelvisitante.es">http://www.ventanadelvisitante.es</a> - Web Red de Parques Nacionales españoles: <a href="http://www.magrama.gob.es/es/red-parques-nacionales/nuestros-parques/sierra-nevada/">http://www.magrama.gob.es/es/red-parques-nacionales/nuestros-parques/sierra-nevada/</a>	



Caras norte Mulhacén y Veleta 10-4-14



Caballo 10-4-14



Cara sur del Veleta al Mulhacén 10-4-14



Morrón del San Juan y Picón de Jérez 9-4-14