



**Parque Nacional y Parque Natural de Sierra Nevada**  
**Campaña de Seguridad “Sierra Nevada para vivirla segura”**  
**Ficha de Seguridad**

Información del 23 de mayo de 2013

<b>Zona /Sector</b>	<b>Condiciones generales</b>
<b>Todas las zonas</b>	Cota de nieve alrededor de los 2600/2900 m de forma muy irregular. <b>Riesgo de rotura de cornisas.</b> Desprendimientos de tierra y rocas en algunas pistas forestales. Ríos y arroyos con mucho caudal.
<b>“Cabecera del Genil”</b>	Cota de nieve: aproximadamente 2600 m. <b>Riesgo de aludes</b> .y desprendimientos de cornisas. Vereda de la Estrella: puentes en mal estado. Cortijo del Hornillo y Cabañas Viejas: cerradas varias instalaciones por motivos de seguridad.
<b>“Hoya de la Mora – Veleta”</b>	Nieve a partir de los 2600m. <b>Riesgo de aludes.</b> Nieve primavera. Refugio vivac la Carihuela: cubierto de nieve.
<b>“Caballo”</b>	Cota de nieve: aproximadamente 2800m. Pista de la Rinconada cortada por desprendimientos, accesible a pié o en bici.
<b>“Poqueira”</b>	Cota de nieve: aproximadamente 2800 m. Sin problemas de acceso al refugio. Refugio vivac Caldera: en buenas condiciones. Refugio vivac Loma Pelada (Villavientos): agua en el interior.
<b>“Postero Alto – Alhorí”</b>	Nieve a partir de los 2700m de forma muy irregular. Acceso recomendado al refugio Postero Alto: sendero PRA 31 o por la pista perimetral que parte de Jérez.
<b>Puerto de la Ragua - Cumbres orientales</b>	Cumbres orientales con algo de nieve.
<p><b>ATENCIÓN:</b> Para el fin de semana: - Temperaturas en ligero ascenso - Vientos del oeste el sábado y del este el domingo de flojos a moderados en cotas altas. - Cielos poco nubosos con nubes de evolución y posibilidad de precipitaciones débiles por la tarde. <b>Riesgo de aludes y de rotura de cornisas</b> - Imprescindible <b>piolet y crampones.</b> - <b>No olvide consultar</b> alguna <b>predicción meteorológica</b> antes de iniciar cualquier actividad.</p> <p><b>RECOMENDACIONES:</b> - <b>No inicie ninguna actividad si no posee el conocimiento y el material adecuado. Lleve suficiente ropa de abrigo.</b> - Lleve un móvil con la batería completamente cargada. - <b>Cierre la puerta de los refugios al salir y no deje basura.</b> - Evite salir en solitario, si lo hace comunique su recorrido y hora prevista de regreso a otras personas. - <b>No de comida a los animales silvestres ni deje abandonados restos de alimentos</b> - Ante condiciones adversas no continúe con su actividad.</p>	
<b>EN CASO DE ACCIDENTE O EMERGENCIA LLAME AL 112</b>	
<p><b>TELÉFONOS Y DIRECCIONES DE INTERÉS:</b> - Previsiones meteorológicas de la AEMET: <a href="http://www.aemet.es">www.aemet.es</a> Teletempo Sierra Nevada: 807 17 03 84 Agencia Estatal de Meteorología: 807 17 03 65 (Estos números requieren dar de alta un servicio especial en el móvil) - Otras previsiones: <a href="http://www.meteoexploration.com">www.meteoexploration.com</a> <a href="http://www.eltiempo.es">www.eltiempo.es</a> - Refugio Poqueira: 958343349/958064111/659554224 <a href="http://www.refugiopoqueira.com">www.refugiopoqueira.com</a> (Webcam en directo) - Refugio Postero Alto: 616 50 60 83 / 958 06 61 10 <a href="http://www.refugioposteroalto.es">www.refugioposteroalto.es</a> - Centro de Visitantes Dornajo: 958 34 06 25 - Centro de Visitantes Laujar: 950 51 35 48 - Punto de Información Pampaneira: 958 76 31 27 - Punto de Información de Capileira: 958 76 30 90 / 686 41 45 76</p>	



Veleta 23-5-13



Cabecera río Vadillo 23-5-13



Alcazaba y Mulhacén cara norte 21-3-13




Alcazaba y Mulhacén cara sur 22-5-13



Cabecera río Lanjarón 20-5-13



Caballo 22-5-13



Web cam refugio Poqueira 23-5-13



Puerto de la Ragua 21-5-13